COMUNE DELLA CITTÀ DI CHIUSI

Provincia di Siena



# Piano Operativo

con contestuale variante al Piano Strutturale

## SCHEDE DEL PATRIMONIO EDILIZIO ESISTENTE – UTOE 6 Porto di Mezzo

**Elab. QC.2**

**Aprile 2015**

***Sindaco e Assessore all'Urbanistica:***
Stefano Scaramelli

***Responsabile del Procedimento***
Arch. Luisa Viti

***Garante della Comunicazione***
Leonardo Mazzini

***Ufficio Urbanistica***
Geom. Laura Fabiani
Geom. Emiliano Fastelli

***GRUPPO DI LAVORO***

***Urbanistica***
Urb. Daniele Rallo – *Progettista e responsabile gruppo di lavoro*
Urb. Raffaele Gerometta - *Responsabile Contrattuale*
Arch. Antonio Mugnai - *Responsabile Coordinamento Locale*
Arch. Sergio Vendrame - *Schedatura Patrimonio Edilizio*
Ing. Elettra Lowenthal - *VAS e VI*
Urb. Lisa De Gasper - *SIT e Cartografia*
Dott. Lucia Foltran - *Giovane Professionista*
Ing. Chiara Luciani - *Collaboratrice*
Urb. Laura Gatto – *Collaboratrice*

***Geologia***
Dott. Stefania Mencacci
Dott. Andrea Massi
Dott. Elisa Giommarelli

***Idraulica***
Ing. Lorenzo Castellani

***Ecologia vegetale e del paesaggio***
Dott. Carlo Blasi

***Mobilità e Traffico***
Ing. Massimo Ferrini
Ing. Michele Bartalini

*SCHEDATURA PATRIMONIO EDILIZIO - CENTRI ABITATI* *Scheda Numero:* **06 . 001**

| | | | |
|---|---|---|---|
| **Toponomimo/via:** | via Gorizia | **UTOE** | 6. Porto di mezzo |

Estratto CTR

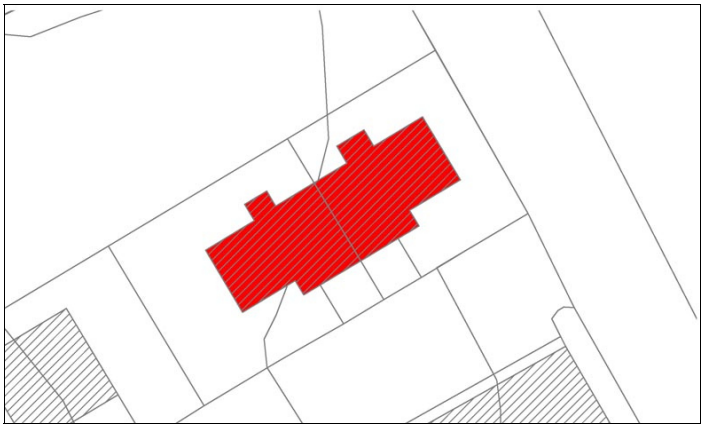

Estratto Catastale




| | | | |
|---|---|---|---|
| **Destinazione edificio da rilievo** | residenziale | **Destinazione edificio da ctr** | edificio residenziale |
| **Epoca di costruzione** | 1955-1970 | **Stato di conservazione** | ottimo |
| **Valore storico** | nessuno | **Edificio compreso in AT numero** | |
| **Superficie coperta mq** | 188 | **Numero piani FT (edificio principale)** | 2 |
| **Altezza ml (edificio principale)** | 8 | **Volume complessivo mc** | 1493 |
| **Note** | | **Vincolo** | - |

Foto 1



Foto 2



| | | | |
|---|---|---|---|
| **Toponomimo/via:** | via Gorizia | **UTOE** | 6. Porto di mezzo |

Estratto CTR



Estratto Catastale




| | | | |
|---|---|---|---|
| **Destinazione edificio da rilievo** | residenziale | **Destinazione edificio da ctr** | edificio residenziale |
| **Epoca di costruzione** | 1955-1970 | **Stato di conservazione** | buono |
| **Valore storico** | nessuno | **Edificio compreso in AT numero** | |
| **Superficie coperta mq** | 89 | **Numero piani FT (edificio principale)** | 3 |
| **Altezza ml (edificio principale)** | 9 | **Volume complessivo mc** | 834 |
| **Note** | | **Vincolo** | . |

Foto 1



Foto 2



**Toponomimo/via:** via Gorizia

**UTOE** 6. Porto di mezzo

Estratto CTR

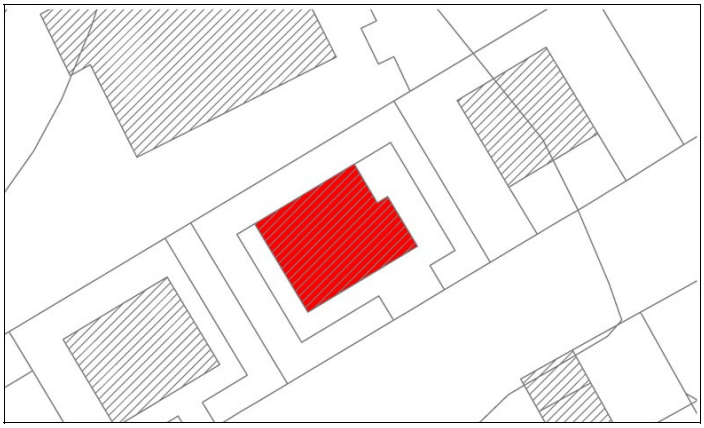

Estratto Catastale




| | |
|---|---|
| **Destinazione edificio da rilievo** | residenziale |
| **Epoca di costruzione** | 1955-1970 |
| **Valore storico** | nessuno |
| **Superficie coperta mq** | 108 |
| **Altezza ml (edificio principale)** | 9 |
| **Note** | |

| | |
|---|---|
| **Destinazione edificio da ctr** | edificio residenziale |
| **Stato di conservazione** | buono |
| **Edificio compreso in AT numero** | |
| **Numero piani FT (edificio principale)** | 2 |
| **Volume complessivo mc** | 949 |
| **Vincolo** | - |

Foto 1



Foto 2



| | | | |
|---|---|---|---|
| **Toponomimo/via:** | via Gorizia | **UTOE** | 6. Porto di mezzo |

Estratto CTR

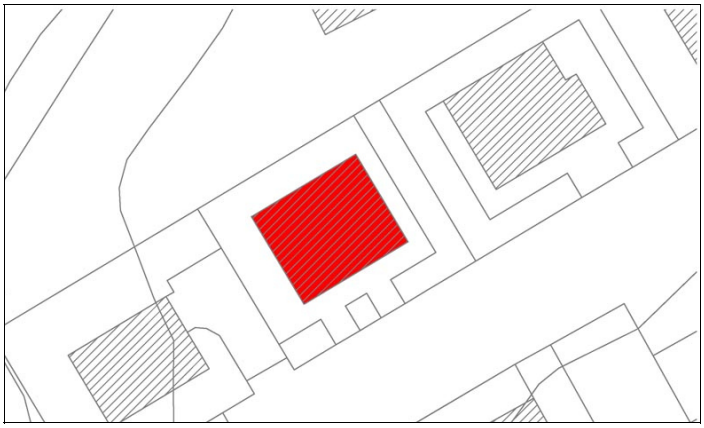

Estratto Catastale




| | | | |
|---|---|---|---|
| **Destinazione edificio da rilievo** | residenziale | **Destinazione edificio da ctr** | edificio residenziale |
| **Epoca di costruzione** | 1955-1970 | **Stato di conservazione** | buono |
| **Valore storico** | nessuno | **Edificio compreso in AT numero** | |
| **Superficie coperta mq** | 106 | **Numero piani FT (edificio principale)** | 2 |
| **Altezza ml (edificio principale)** | 9 | **Volume complessivo mc** | 802 |
| **Note** | | **Vincolo** | - |

Foto 1



Foto 2



**Toponomimo/via:** via Gorizia

**UTOE** 6. Porto di mezzo

Estratto CTR



Estratto Catastale




| | | | |
|---|---|---|---|
| **Destinazione edificio da rilievo** | residenziale | **Destinazione edificio da ctr** | edificio residenziale |
| **Epoca di costruzione** | 1971-1993 | **Stato di conservazione** | buono |
| **Valore storico** | nessuno | **Edificio compreso in AT numero** | |
| **Superficie coperta mq** | 82 | **Numero piani FT (edificio principale)** | 2 |
| **Altezza ml (edificio principale)** | 8 | **Volume complessivo mc** | 771 |
| **Note** | | **Vincolo** | - |

Foto 1



Foto 2



**Toponomimo/via:** via Gorizia

**UTOE** 6. Porto di mezzo

Estratto CTR



Estratto Catastale




| | | | |
|---|---|---|---|
| **Destinazione edificio da rilievo** | residenziale | **Destinazione edificio da ctr** | edificio residenziale |
| **Epoca di costruzione** | 1971-1993 | **Stato di conservazione** | buono |
| **Valore storico** | nessuno | **Edificio compreso in AT numero** | |
| **Superficie coperta mq** | 183 | **Numero piani FT (edificio principale)** | 3 |
| **Altezza ml (edificio principale)** | 10 | **Volume complessivo mc** | 1971 |
| **Note** | | **Vincolo** | - |

Foto 1



Foto 2



*SCHEDATURA PATRIMONIO EDILIZIO - CENTRI ABITATI* *Scheda Numero:* **06 . 007**

| | | | |
|---|---|---|---|
| **Toponomimo/via:** | via Gorizia | **UTOE** | 6. Porto di mezzo |

Estratto CTR



Estratto Catastale

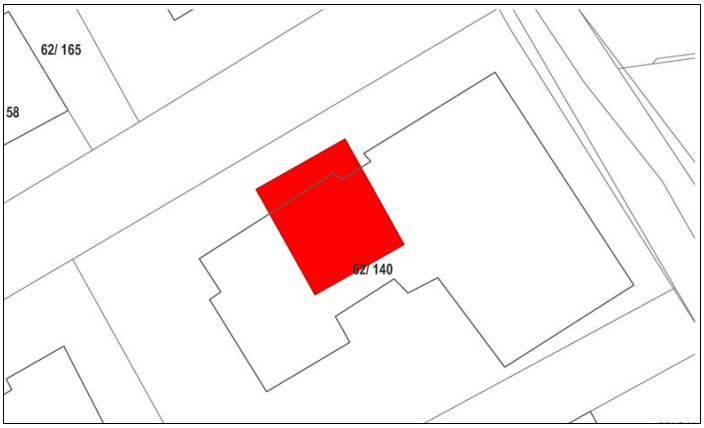


| | | | |
|---|---|---|---|
| **Destinazione edificio da rilievo** | commerciale | **Destinazione edificio da ctr** | edificio produttivo |
| **Epoca di costruzione** | 1971-1993 | **Stato di conservazione** | mediocre |
| **Valore storico** | nessuno | **Edificio compreso in AT numero** | |
| **Superficie coperta mq** | 105 | **Numero piani FT (edificio principale)** | 1 |
| **Altezza ml (edificio principale)** | 4 | **Volume complessivo mc** | 633 |
| **Note** | | **Vincolo** | - |

Foto 1



Foto 2



*SCHEDATURA PATRIMONIO EDILIZIO - CENTRI ABITATI* *Scheda Numero:* **06 . 008**

**Toponomimo/via:** via Gorizia

**UTOE** 6. Porto di mezzo

Estratto CTR

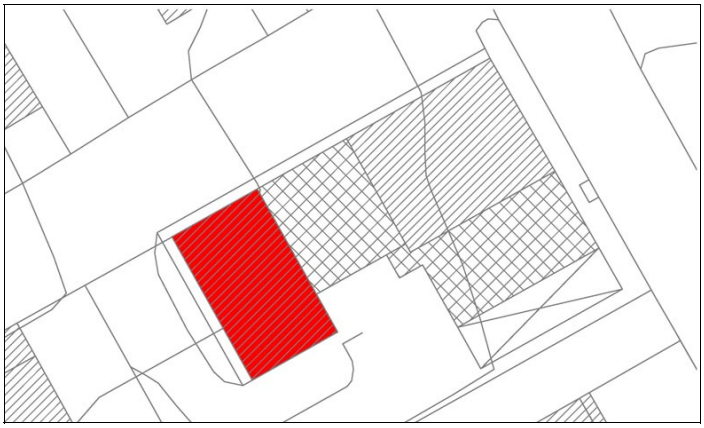

Estratto Catastale




| | | | |
|---|---|---|---|
| **Destinazione edificio da rilievo** | residenziale | **Destinazione edificio da ctr** | edificio residenziale |
| **Epoca di costruzione** | 1971-1993 | **Stato di conservazione** | buono |
| **Valore storico** | nessuno | **Edificio compreso in AT numero** | |
| **Superficie coperta mq** | 137 | **Numero piani FT (edificio principale)** | 4 |
| **Altezza ml (edificio principale)** | 14 | **Volume complessivo mc** | 2196 |
| **Note** | | **Vincolo** | - |

Foto 1



Foto 2



*SCHEDATURA PATRIMONIO EDILIZIO - CENTRI ABITATI* *Scheda Numero:* **06 . 009**

| | | | |
|---|---|---|---|
| **Toponomimo/via:** | via Savona | **UTOE** | 6. Porto di mezzo |

Estratto CTR



Estratto Catastale




| | | | |
|---|---|---|---|
| **Destinazione edificio da rilievo** | residenziale | **Destinazione edificio da ctr** | edificio residenziale |
| **Epoca di costruzione** | 1971-1993 | **Stato di conservazione** | buono |
| **Valore storico** | nessuno | **Edificio compreso in AT numero** | |
| **Superficie coperta mq** | 224 | **Numero piani FT (edificio principale)** | 4 |
| **Altezza ml (edificio principale)** | 14 | **Volume complessivo mc** | 2695 |
| **Note** | | **Vincolo** | - |

Foto 1



Foto 2



**Toponomimo/via:** via Savona

**UTOE** 6. Porto di mezzo

Estratto CTR



Estratto Catastale

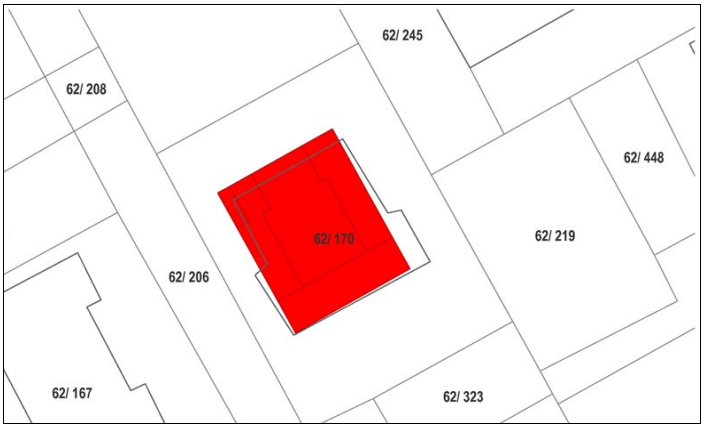


| | | | |
|---|---|---|---|
| **Destinazione edificio da rilievo** | residenziale | **Destinazione edificio da ctr** | tettoia |
| **Epoca di costruzione** | 1971-1993 | **Stato di conservazione** | buono |
| **Valore storico** | nessuno | **Edificio compreso in AT numero** | |
| **Superficie coperta mq** | 179 | **Numero piani FT (edificio principale)** | 3 |
| **Altezza ml (edificio principale)** | 10 | **Volume complessivo mc** | 1944 |
| **Note** | | **Vincolo** | - |

Foto 1



Foto 2



**Toponomimo/via:** via Oslava

**UTOE** 6. Porto di mezzo

Estratto CTR



Estratto Catastale

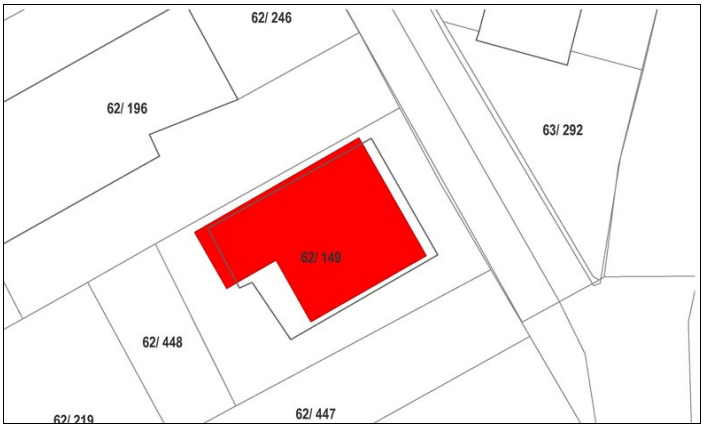


| | | | |
|---|---|---|---|
| **Destinazione edificio da rilievo** | residenziale | **Destinazione edificio da ctr** | edificio residenziale |
| **Epoca di costruzione** | 1955-1970 | **Stato di conservazione** | buono |
| **Valore storico** | nessuno | **Edificio compreso in AT numero** | |
| **Superficie coperta mq** | 185 | **Numero piani FT (edificio principale)** | 2 |
| **Altezza ml (edificio principale)** | 8 | **Volume complessivo mc** | 1407 |
| **Note** | | **Vincolo** | - |

Foto 1



Foto 2



**Toponomimo/via:** via Oslava

**UTOE** 6. Porto di mezzo

Estratto CTR



Estratto Catastale

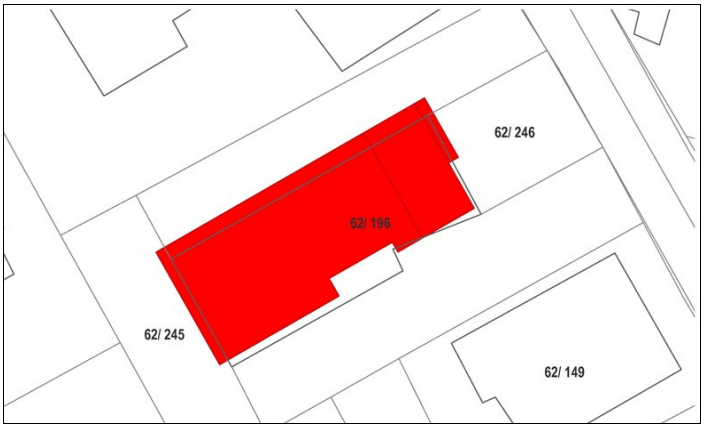


| | | | |
|---|---|---|---|
| **Destinazione edificio da rilievo** | residenziale | **Destinazione edificio da ctr** | edificio residenziale |
| **Epoca di costruzione** | 1955-1970 | **Stato di conservazione** | buono |
| **Valore storico** | nessuno | **Edificio compreso in AT numero** | |
| **Superficie coperta mq** | 317 | **Numero piani FT (edificio principale)** | 4 |
| **Altezza ml (edificio principale)** | 14 | **Volume complessivo mc** | 4965 |
| **Note** | | **Vincolo** | - |

Foto 1



Foto 2



*SCHEDATURA PATRIMONIO EDILIZIO - CENTRI ABITATI* *Scheda Numero:* **06 . 013**

| | | | |
|---|---|---|---|
| **Toponomimo/via:** | via Savona | **UTOE** | 6. Porto di mezzo |

Estratto CTR



Estratto Catastale

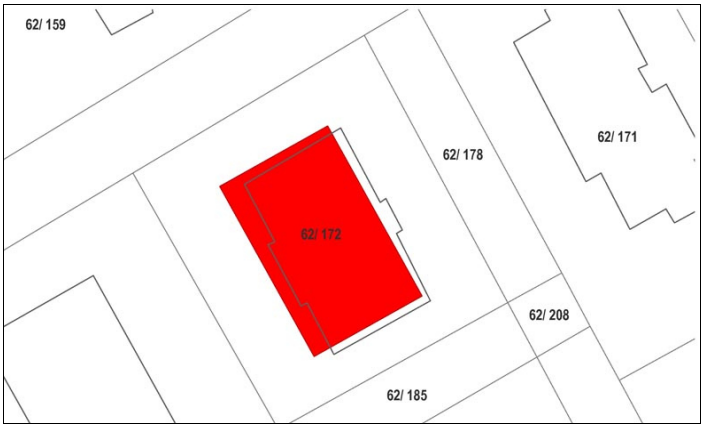


| | | | |
|---|---|---|---|
| **Destinazione edificio da rilievo** | residenziale | **Destinazione edificio da ctr** | edificio residenziale |
| **Epoca di costruzione** | 1971-1993 | **Stato di conservazione** | buono |
| **Valore storico** | nessuno | **Edificio compreso in AT numero** | |
| **Superficie coperta mq** | 206 | **Numero piani FT (edificio principale)** | 5 |
| **Altezza ml (edificio principale)** | 14 | **Volume complessivo mc** | 2899 |
| **Note** | | **Vincolo** | - |

Foto 1



Foto 2



*SCHEDATURA PATRIMONIO EDILIZIO - CENTRI ABITATI* *Scheda Numero:* **06 . 014**

**Toponomimo/via:** via Savona

**UTOE** 6. Porto di mezzo

Estratto CTR



Estratto Catastale




| | |
|---|---|
| **Destinazione edificio da rilievo** | residenziale |
| **Epoca di costruzione** | 1971-1993 |
| **Valore storico** | nessuno |
| **Superficie coperta mq** | 210 |
| **Altezza ml (edificio principale)** | 14 |
| **Note** | |

| | |
|---|---|
| **Destinazione edificio da ctr** | edificio residenziale |
| **Stato di conservazione** | buono |
| **Edificio compreso in AT numero** | |
| **Numero piani FT (edificio principale)** | 5 |
| **Volume complessivo mc** | 2952 |
| **Vincolo** | - |

Foto 1



Foto 2



*SCHEDATURA PATRIMONIO EDILIZIO - CENTRI ABITATI* *Scheda Numero:* **06 . 015**

**Toponomimo/via:** via Gorizia

**UTOE** 6. Porto di mezzo

Estratto CTR



Estratto Catastale




| | | | |
|---|---|---|---|
| **Destinazione edificio da rilievo** | residenziale | **Destinazione edificio da ctr** | edificio residenziale |
| **Epoca di costruzione** | 1955-1970 | **Stato di conservazione** | buono |
| **Valore storico** | nessuno | **Edificio compreso in AT numero** | |
| **Superficie coperta mq** | 640 | **Numero piani FT (edificio principale)** | 5 |
| **Altezza ml (edificio principale)** | 14 | **Volume complessivo mc** | 8867 |
| **Note** | | **Vincolo** | - |

Foto 1



Foto 2



*SCHEDATURA PATRIMONIO EDILIZIO - CENTRI ABITATI* *Scheda Numero:* **06 . 016**

| | | | |
|---|---|---|---|
| **Toponomimo/via:** | via Trieste | **UTOE** | 6. Porto di mezzo |

Estratto CTR



Estratto Catastale




| | | | |
|---|---|---|---|
| **Destinazione edificio da rilievo** | residenziale | **Destinazione edificio da ctr** | edificio residenziale |
| **Epoca di costruzione** | 1955-1970 | **Stato di conservazione** | buono |
| **Valore storico** | nessuno | **Edificio compreso in AT numero** | |
| **Superficie coperta mq** | 500 | **Numero piani FT (edificio principale)** | 5 |
| **Altezza ml (edificio principale)** | 15 | **Volume complessivo mc** | 7477 |
| **Note** | | **Vincolo** | - |

Foto 1



Foto 2



*SCHEDATURA PATRIMONIO EDILIZIO - CENTRI ABITATI* *Scheda Numero:* **06 . 017**

**Toponomimo/via:** via Trieste

**UTOE** 6. Porto di mezzo

Estratto CTR



Estratto Catastale




| | | | |
|---|---|---|---|
| **Destinazione edificio da rilievo** | residenziale | **Destinazione edificio da ctr** | edificio residenziale |
| **Epoca di costruzione** | 1971-1993 | **Stato di conservazione** | buono |
| **Valore storico** | nessuno | **Edificio compreso in AT numero** | |
| **Superficie coperta mq** | 1721 | **Numero piani FT (edificio principale)** | 5 |
| **Altezza ml (edificio principale)** | 15 | **Volume complessivo mc** | 18870 |
| **Note** | | **Vincolo** | - |

Foto 1



Foto 2



**Toponomimo/via:** via Villafranca

**UTOE** 6. Porto di mezzo

Estratto CTR



Estratto Catastale




| | | | |
|---|---|---|---|
| **Destinazione edificio da rilievo** | residenziale | **Destinazione edificio da ctr** | edificio residenziale |
| **Epoca di costruzione** | 1971-1993 | **Stato di conservazione** | buono |
| **Valore storico** | nessuno | **Edificio compreso in AT numero** | |
| **Superficie coperta mq** | 943 | **Numero piani FT (edificio principale)** | 5 |
| **Altezza ml (edificio principale)** | 16 | **Volume complessivo mc** | 11803 |
| **Note** | | **Vincolo** | - |

Foto 1



Foto 2



**Toponomimo/via:** via Torino

**UTOE** 6. Porto di mezzo

Estratto CTR



Estratto Catastale




| | | | |
|---|---|---|---|
| **Destinazione edificio da rilievo** | residenziale | **Destinazione edificio da ctr** | edificio residenziale |
| **Epoca di costruzione** | 1971-1993 | **Stato di conservazione** | buono |
| **Valore storico** | nessuno | **Edificio compreso in AT numero** | |
| **Superficie coperta mq** | 612 | **Numero piani FT (edificio principale)** | 4 |
| **Altezza ml (edificio principale)** | 12 | **Volume complessivo mc** | 4848 |
| **Note** | | **Vincolo** | - |

Foto 1



Foto 2



*SCHEDATURA PATRIMONIO EDILIZIO - CENTRI ABITATI* *Scheda Numero:* **06 . 020**

**Toponomimo/via:** via Torino

**UTOE** 6. Porto di mezzo

Estratto CTR



Estratto Catastale




| | | | |
|---|---|---|---|
| **Destinazione edificio da rilievo** | residenziale | **Destinazione edificio da ctr** | edificio residenziale |
| **Epoca di costruzione** | 1971-1993 | **Stato di conservazione** | buono |
| **Valore storico** | nessuno | **Edificio compreso in AT numero** | |
| **Superficie coperta mq** | 629 | **Numero piani FT (edificio principale)** | 3 |
| **Altezza ml (edificio principale)** | 11 | **Volume complessivo mc** | 4577 |
| **Note** | | **Vincolo** | - |

Foto 1



Foto 2



*SCHEDATURA PATRIMONIO EDILIZIO - CENTRI ABITATI* *Scheda Numero:* **06 . 021**

**Toponomimo/via:** via Torino

**UTOE** 6. Porto di mezzo

Estratto CTR



Estratto Catastale




| | | | |
|---|---|---|---|
| **Destinazione edificio da rilievo** | residenziale | **Destinazione edificio da ctr** | edificio residenziale |
| **Epoca di costruzione** | 1971-1993 | **Stato di conservazione** | buono |
| **Valore storico** | nessuno | **Edificio compreso in AT numero** | |
| **Superficie coperta mq** | 341 | **Numero piani FT (edificio principale)** | 3 |
| **Altezza ml (edificio principale)** | 10 | **Volume complessivo mc** | 2425 |
| **Note** | | **Vincolo** | - |

Foto 1



Foto 2



*SCHEDATURA PATRIMONIO EDILIZIO - CENTRI ABITATI* *Scheda Numero:* **06 . 022**

**Toponomimo/via:** via Gonzarelli

**UTOE** 6. Porto di mezzo

Estratto CTR



Estratto Catastale




| | | | |
|---|---|---|---|
| **Destinazione edificio da rilievo** | residenziale | **Destinazione edificio da ctr** | edificio residenziale |
| **Epoca di costruzione** | 1971-1993 | **Stato di conservazione** | buono |
| **Valore storico** | nessuno | **Edificio compreso in AT numero** | |
| **Superficie coperta mq** | 1068 | **Numero piani FT (edificio principale)** | 5 |
| **Altezza ml (edificio principale)** | 14 | **Volume complessivo mc** | 14644 |
| **Note** | | **Vincolo** | - |

Foto 1



Foto 2



*SCHEDATURA PATRIMONIO EDILIZIO - CENTRI ABITATI* *Scheda Numero:* **06 . 023**

**Toponomimo/via:** viao Gonzarelli

**UTOE** 6. Porto di mezzo

Estratto CTR

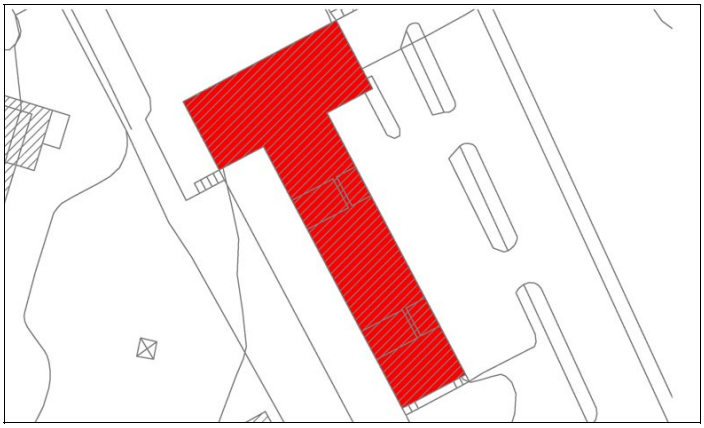

Estratto Catastale




| | |
|---|---|
| **Destinazione edificio da rilievo** | residenziale |
| **Epoca di costruzione** | 1971-1993 |
| **Valore storico** | nessuno |
| **Superficie coperta mq** | 694 |
| **Altezza ml (edificio principale)** | 15 |
| **Note** | |

| | |
|---|---|
| **Destinazione edificio da ctr** | edificio residenziale |
| **Stato di conservazione** | buono |
| **Edificio compreso in AT numero** | |
| **Numero piani FT (edificio principale)** | 5 |
| **Volume complessivo mc** | 10956 |
| **Vincolo** | - |

Foto 1



Foto 2



*SCHEDATURA PATRIMONIO EDILIZIO - CENTRI ABITATI* *Scheda Numero:* **06 . 024**

| | | | |
|---|---|---|---|
| **Toponomimo/via:** | via Gonzarelli | **UTOE** | 6. Porto di mezzo |

Estratto CTR

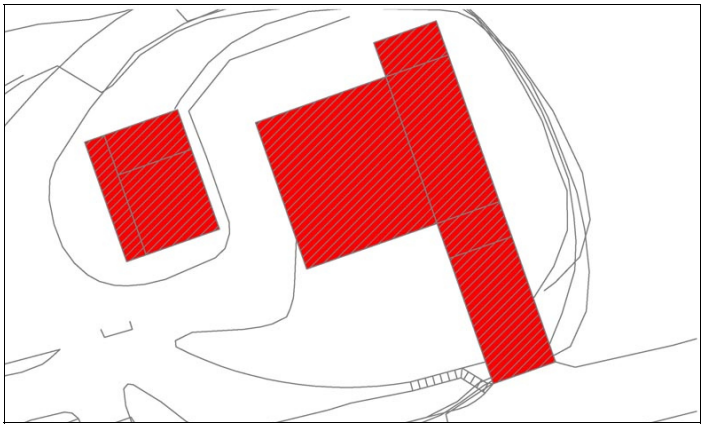

Estratto Catastale




| | | | |
|---|---|---|---|
| **Destinazione edificio da rilievo** | residenziale | **Destinazione edificio da ctr** | edificio residenziale |
| **Epoca di costruzione** | ante 1954 | **Stato di conservazione** | buono |
| **Valore storico** | nessuno | **Edificio compreso in AT numero** | |
| **Superficie coperta mq** | 987 | **Numero piani FT (edificio principale)** | 3 |
| **Altezza ml (edificio principale)** | 8 | **Volume complessivo mc** | 5986 |
| **Note** | | **Vincolo** | - |

Foto 1



Foto 2



*SCHEDATURA PATRIMONIO EDILIZIO - CENTRI ABITATI* *Scheda Numero:* **06 . 025**

| | | | |
|---|---|---|---|
| **Toponomimo/via:** | via Mazzini | **UTOE** | 6. Porto di mezzo |

Estratto CTR



Estratto Catastale




| | | | |
|---|---|---|---|
| **Destinazione edificio da rilievo** | commerciale | **Destinazione edificio da ctr** | edificio produttivo |
| **Epoca di costruzione** | ante 1954 | **Stato di conservazione** | mediocre |
| **Valore storico** | nessuno | **Edificio compreso in AT numero** | 039 |
| **Superficie coperta mq** | 3056 | **Numero piani FT (edificio principale)** | 2 |
| **Altezza ml (edificio principale)** | 7 | **Volume complessivo mc** | 19785 |
| **Note** | | **Vincolo** | - |

Foto 1



Foto 2



*SCHEDATURA PATRIMONIO EDILIZIO - CENTRI ABITATI* *Scheda Numero:* **06 . 026**

**Toponomimo/via:** via Mazzini

**UTOE** 6. Porto di mezzo

Estratto CTR

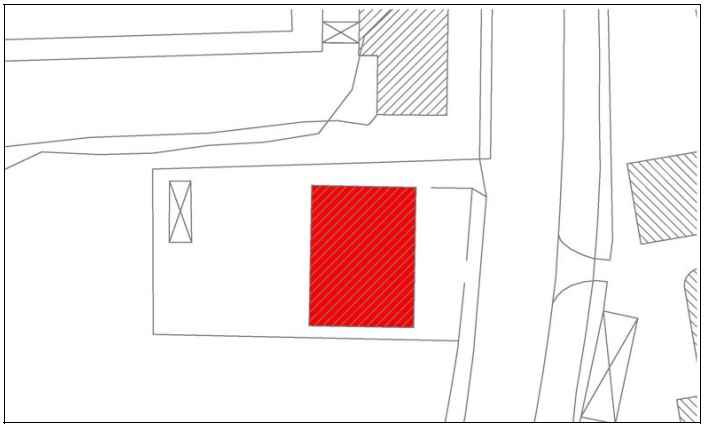

Estratto Catastale

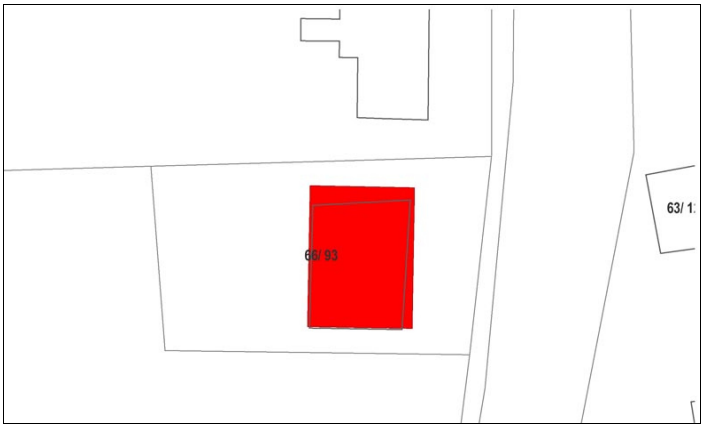


| | | | |
|---|---|---|---|
| **Destinazione edificio da rilievo** | residenziale | **Destinazione edificio da ctr** | edificio residenziale |
| **Epoca di costruzione** | ante 1954 | **Stato di conservazione** | mediocre |
| **Valore storico** | nessuno | **Edificio compreso in AT numero** | |
| **Superficie coperta mq** | 125 | **Numero piani FT (edificio principale)** | 2 |
| **Altezza ml (edificio principale)** | 8 | **Volume complessivo mc** | 1132 |
| **Note** | | **Vincolo** | - |

Foto 1



Foto 2



| | | | |
|---|---|---|---|
| **Toponomimo/via:** | via Mazzini | **UTOE** | 6. Porto di mezzo |

Estratto CTR

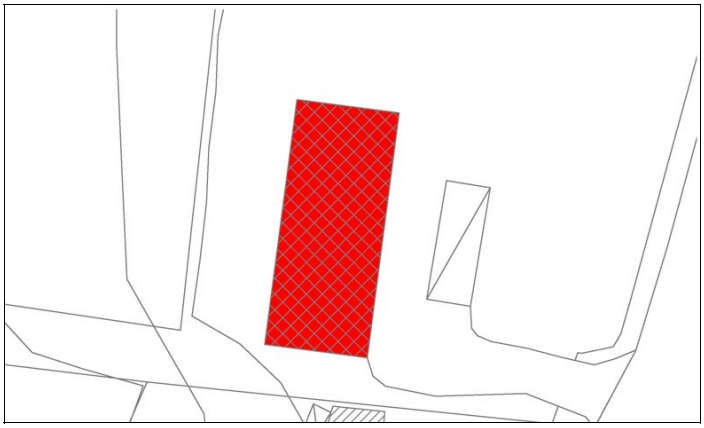

Estratto Catastale




| | | | |
|---|---|---|---|
| **Destinazione edificio da rilievo** | commerciale | **Destinazione edificio da ctr** | edificio produttivo |
| **Epoca di costruzione** | ante 1954 | **Stato di conservazione** | mediocre |
| **Valore storico** | nessuno | **Edificio compreso in AT numero** | 103 |
| **Superficie coperta mq** | 218 | **Numero piani FT (edificio principale)** | 1 |
| **Altezza ml (edificio principale)** | 4 | **Volume complessivo mc** | 1014 |
| **Note** | | **Vincolo** | - |

Foto 1



Foto 2



*SCHEDATURA PATRIMONIO EDILIZIO - CENTRI ABITATI* *Scheda Numero:* **06 . 028**

**Toponomimo/via:** via Mazzini

**UTOE** 6. Porto di mezzo

Estratto CTR



Estratto Catastale




| | |
|---|---|
| **Destinazione edificio da rilievo** | residenziale |
| **Epoca di costruzione** | ante 1954 |
| **Valore storico** | nessuno |
| **Superficie coperta mq** | 154 |
| **Altezza ml (edificio principale)** | 8 |
| **Note** | |

| | |
|---|---|
| **Destinazione edificio da ctr** | edificio residenziale |
| **Stato di conservazione** | buono |
| **Edificio compreso in AT numero** | |
| **Numero piani FT (edificio principale)** | 2 |
| **Volume complessivo mc** | 937 |
| **Vincolo** | - |

Foto 1



Foto 2



*SCHEDATURA PATRIMONIO EDILIZIO - CENTRI ABITATI* *Scheda Numero:* **06 . 029**

| | | | |
|---|---|---|---|
| **Toponomimo/via:** | via Menotti | **UTOE** | 6. Porto di mezzo |

Estratto CTR

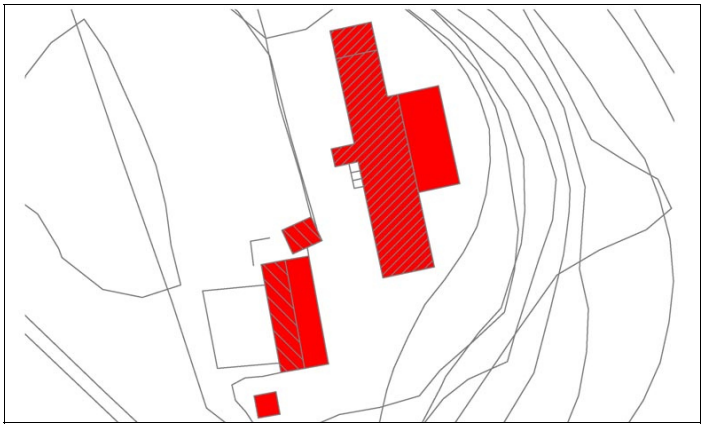

Estratto Catastale




| | | | |
|---|---|---|---|
| **Destinazione edificio da rilievo** | residenziale | **Destinazione edificio da ctr** | edificio residenziale |
| **Epoca di costruzione** | ante 1954 | **Stato di conservazione** | buono |
| **Valore storico** | nessuno | **Edificio compreso in AT numero** | |
| **Superficie coperta mq** | 369 | **Numero piani FT (edificio principale)** | 2 |
| **Altezza ml (edificio principale)** | 6 | **Volume complessivo mc** | 1649 |
| **Note** | | **Vincolo** | - |

Foto 1



Foto 2



*SCHEDATURA PATRIMONIO EDILIZIO - CENTRI ABITATI* *Scheda Numero:* **06 . 030**

**Toponomimo/via:** via Menotti

**UTOE** 6. Porto di mezzo

Estratto CTR



Estratto Catastale

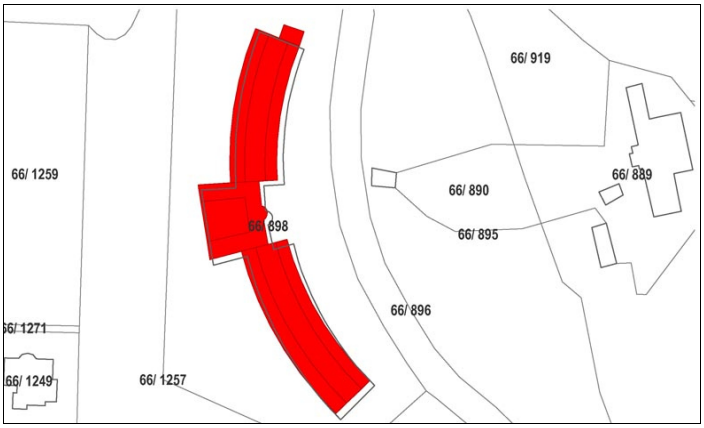


| | | | |
|---|---|---|---|
| **Destinazione edificio da rilievo** | residenziale | **Destinazione edificio da ctr** | edificio residenziale |
| **Epoca di costruzione** | 1994-2007 | **Stato di conservazione** | ottimo |
| **Valore storico** | nessuno | **Edificio compreso in AT numero** | |
| **Superficie coperta mq** | 1126 | **Numero piani FT (edificio principale)** | 3 |
| **Altezza ml (edificio principale)** | 10 | **Volume complessivo mc** | 10103 |
| **Note** | | **Vincolo** | - |

Foto 1



Foto 2



| | | | |
|---|---|---|---|
| **Toponomimo/via:** | via Menotti | **UTOE** | 6. Porto di mezzo |

Estratto CTR

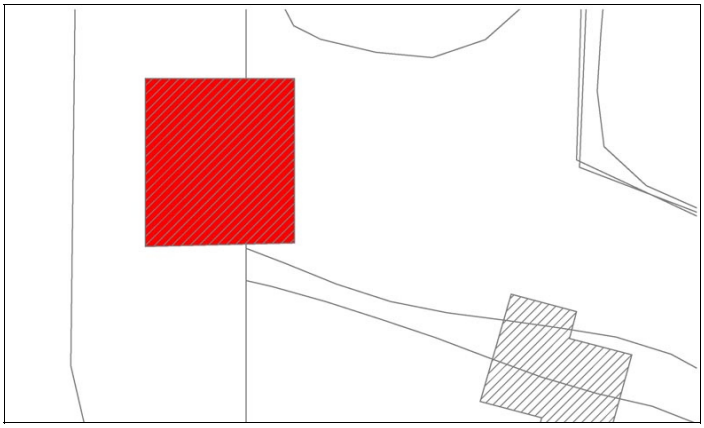

Estratto Catastale

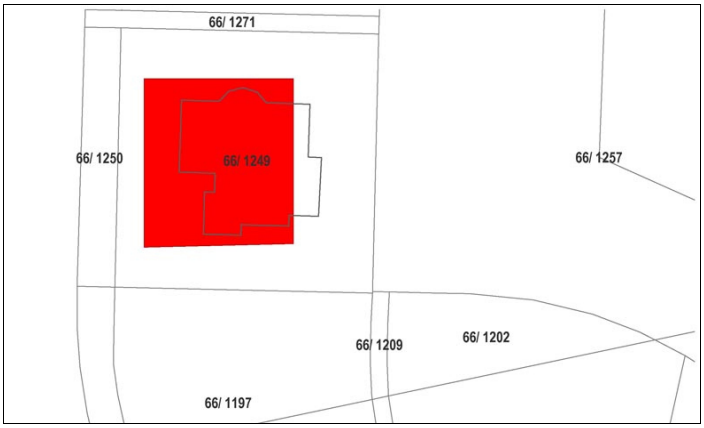


| | | | |
|---|---|---|---|
| **Destinazione edificio da rilievo** | residenziale | **Destinazione edificio da ctr** | edificio residenziale |
| **Epoca di costruzione** | 1994-2007 | **Stato di conservazione** | ottimo |
| **Valore storico** | nessuno | **Edificio compreso in AT numero** | |
| **Superficie coperta mq** | 203 | **Numero piani FT (edificio principale)** | 2 |
| **Altezza ml (edificio principale)** | 6 | **Volume complessivo mc** | 1219 |
| **Note** | | **Vincolo** | - |

Foto 1



Foto 2



| | | | |
|---|---|---|---|
| **Toponomimo/via:** | via Menotti | **UTOE** | 6. Porto di mezzo |

Estratto CTR

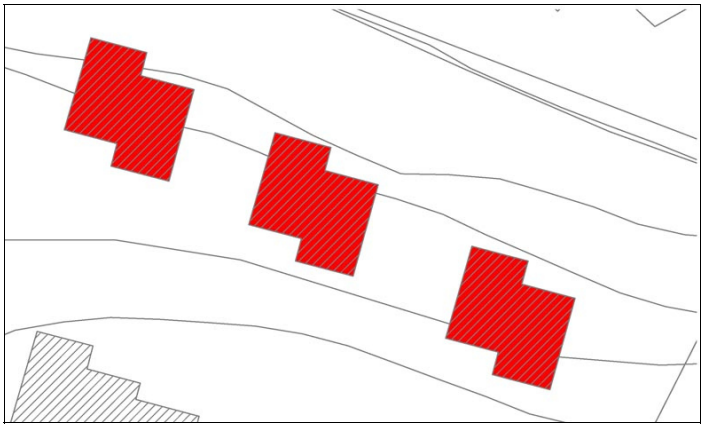

Estratto Catastale

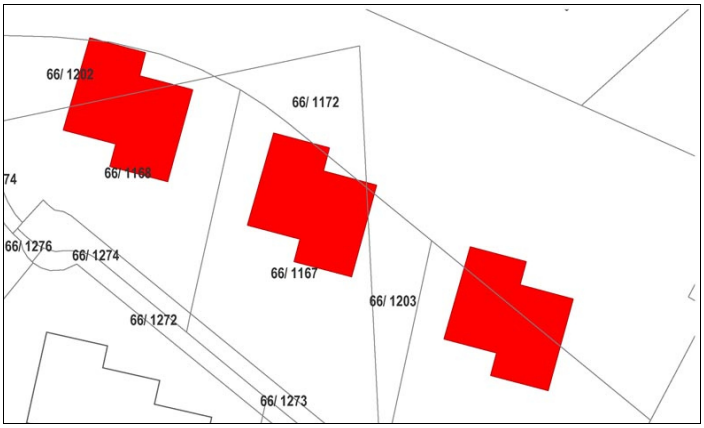


| | | | |
|---|---|---|---|
| **Destinazione edificio da rilievo** | residenziale | **Destinazione edificio da ctr** | edificio residenziale |
| **Epoca di costruzione** | 1994-2007 | **Stato di conservazione** | ottimo |
| **Valore storico** | nessuno | **Edificio compreso in AT numero** | |
| **Superficie coperta mq** | 368 | **Numero piani FT (edificio principale)** | 2 |
| **Altezza ml (edificio principale)** | 6 | **Volume complessivo mc** | 2205 |
| **Note** | | **Vincolo** | - |

Foto 1



Foto 2



**Toponomimo/via:** via Menotti

**UTOE** 6. Porto di mezzo

Estratto CTR



Estratto Catastale

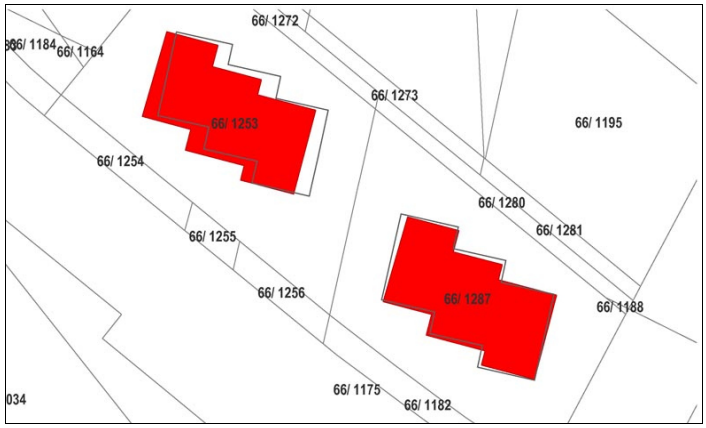


| | | | |
|---|---|---|---|
| **Destinazione edificio da rilievo** | residenziale | **Destinazione edificio da ctr** | edificio residenziale |
| **Epoca di costruzione** | 1994-2007 | **Stato di conservazione** | ottimo |
| **Valore storico** | nessuno | **Edificio compreso in AT numero** | |
| **Superficie coperta mq** | 382 | **Numero piani FT (edificio principale)** | 2 |
| **Altezza ml (edificio principale)** | 6 | **Volume complessivo mc** | 2292 |
| **Note** | | **Vincolo** | - |

Foto 1



Foto 2



**Toponomimo/via:** via Sapri

**UTOE** 6. Porto di mezzo

Estratto CTR

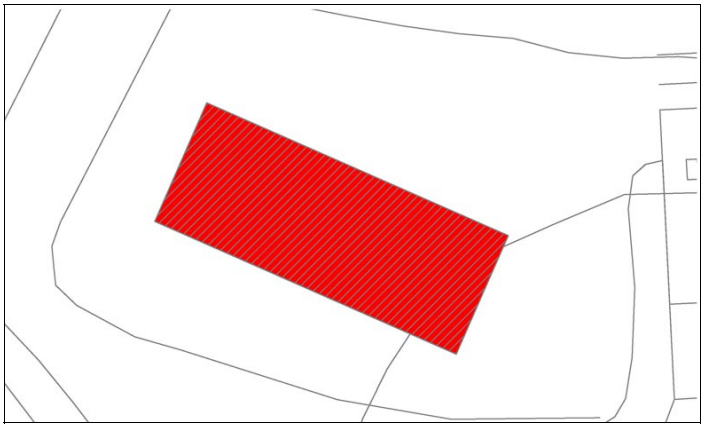

Estratto Catastale




| | | | |
|---|---|---|---|
| **Destinazione edificio da rilievo** | residenziale | **Destinazione edificio da ctr** | edificio residenziale |
| **Epoca di costruzione** | 1994-2007 | **Stato di conservazione** | ottimo |
| **Valore storico** | nessuno | **Edificio compreso in AT numero** | |
| **Superficie coperta mq** | 364 | **Numero piani FT (edificio principale)** | 2 |
| **Altezza ml (edificio principale)** | 6 | **Volume complessivo mc** | 2185 |
| **Note** | | **Vincolo** | - |

Foto 1



Foto 2



*SCHEDATURA PATRIMONIO EDILIZIO - CENTRI ABITATI* *Scheda Numero:* **06 . 035**

**Toponomimo/via:** via Sapri

**UTOE** 6. Porto di mezzo

Estratto CTR

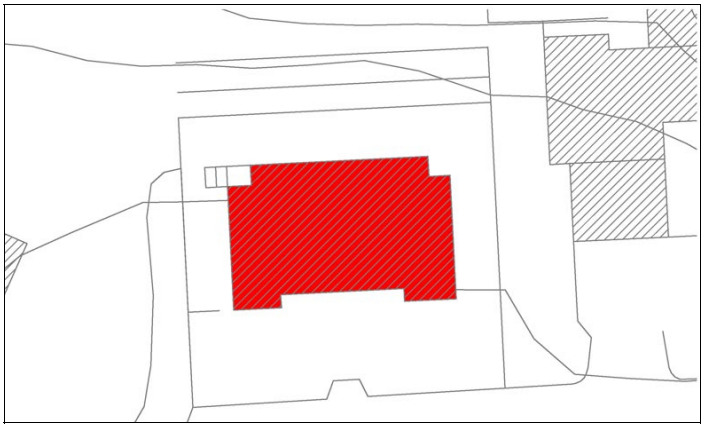

Estratto Catastale




| | | | |
|---|---|---|---|
| **Destinazione edificio da rilievo** | residenziale | **Destinazione edificio da ctr** | edificio residenziale |
| **Epoca di costruzione** | 1955-1970 | **Stato di conservazione** | buono |
| **Valore storico** | nessuno | **Edificio compreso in AT numero** | |
| **Superficie coperta mq** | 252 | **Numero piani FT (edificio principale)** | 4 |
| **Altezza ml (edificio principale)** | 13 | **Volume complessivo mc** | 3176 |
| **Note** | | **Vincolo** | - |

Foto 1



Foto 2



| | | | |
|---|---|---|---|
| **Toponomimo/via:** | via Gonzarelli | **UTOE** | 6. Porto di mezzo |

Estratto CTR

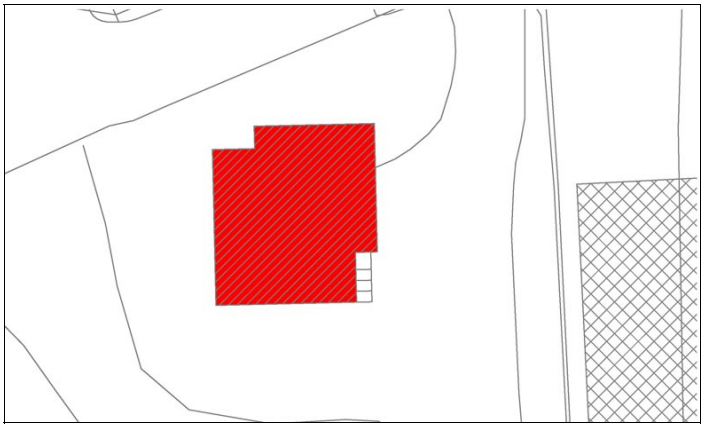

Estratto Catastale

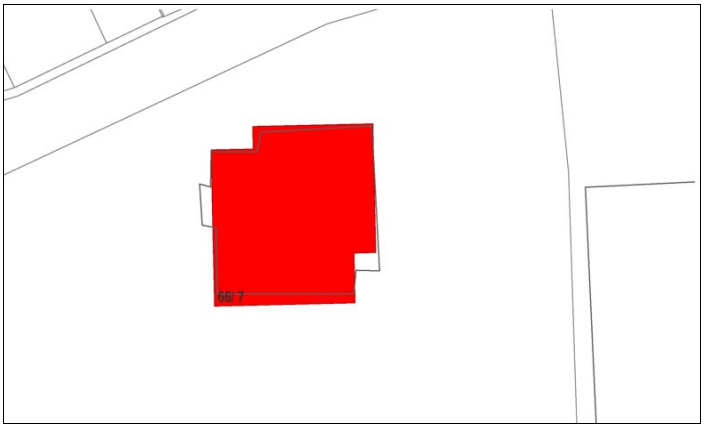

| | | | |
|---|---|---|---|
| **Destinazione edificio da rilievo** | residenziale | **Destinazione edificio da ctr** | edificio residenziale |
| **Epoca di costruzione** | ante 1954 | **Stato di conservazione** | ottimo |
| **Valore storico** | nessuno | **Edificio compreso in AT numero** | Consorzio Agrario |
| **Superficie coperta mq** | 230 | **Numero piani FT (edificio principale)** | 3 |
| **Altezza ml (edificio principale)** | 10 | **Volume complessivo mc** | 2375 |
| **Note** | | **Vincolo** | - |

Foto 1



Foto 2



*SCHEDATURA PATRIMONIO EDILIZIO - CENTRI ABITATI* *Scheda Numero:* **06 . 037**

**Toponomimo/via:** via Menotti

**UTOE** 6. Porto di mezzo

Estratto CTR

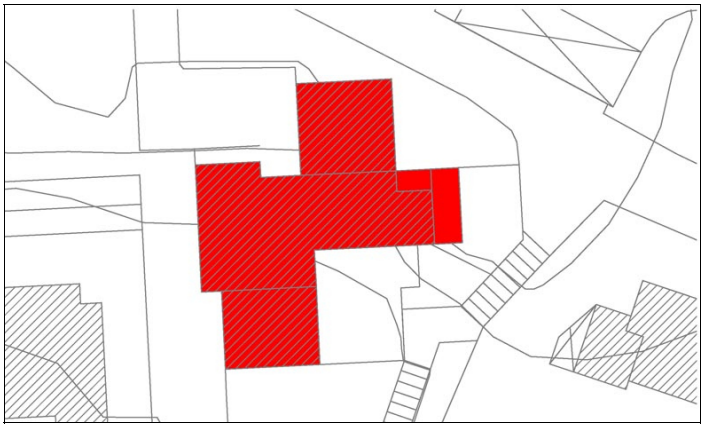

Estratto Catastale

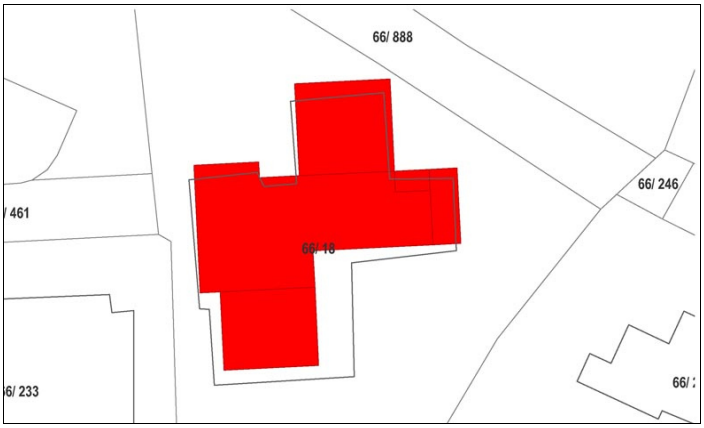


| | | | |
|---|---|---|---|
| **Destinazione edificio da rilievo** | residenziale | **Destinazione edificio da ctr** | edificio residenziale |
| **Epoca di costruzione** | ante 1954 | **Stato di conservazione** | buono |
| **Valore storico** | nessuno | **Edificio compreso in AT numero** | |
| **Superficie coperta mq** | 351 | **Numero piani FT (edificio principale)** | 2 |
| **Altezza ml (edificio principale)** | 8 | **Volume complessivo mc** | 4409 |
| **Note** | | **Vincolo** | - |

Foto 1



Foto 2



*SCHEDATURA PATRIMONIO EDILIZIO - CENTRI ABITATI* *Scheda Numero:* **06 . 038**

| | | | |
|---|---|---|---|
| **Toponomimo/via:** | via Menotti | **UTOE** | 6. Porto di mezzo |

Estratto CTR



Estratto Catastale




| | | | |
|---|---|---|---|
| **Destinazione edificio da rilievo** | residenziale | **Destinazione edificio da ctr** | edificio residenziale |
| **Epoca di costruzione** | ante 1954 | **Stato di conservazione** | buono |
| **Valore storico** | nessuno | **Edificio compreso in AT numero** | |
| **Superficie coperta mq** | 329 | **Numero piani FT (edificio principale)** | 3 |
| **Altezza ml (edificio principale)** | 9 | **Volume complessivo mc** | 3023 |
| **Note** | | **Vincolo** | - |

Foto 1



Foto 2



*SCHEDATURA PATRIMONIO EDILIZIO - CENTRI ABITATI* *Scheda Numero:* **06 . 039**

**Toponomimo/via:** via Menotti

**UTOE** 6. Porto di mezzo

Estratto CTR

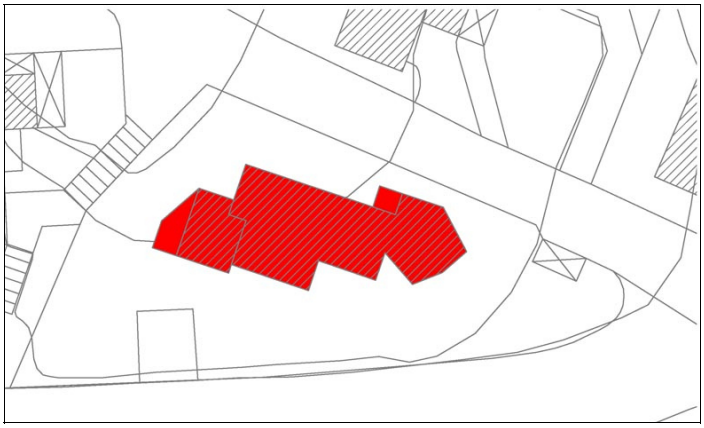

Estratto Catastale




| | |
|---|---|
| **Destinazione edificio da rilievo** | residenziale |
| **Epoca di costruzione** | ante 1954 |
| **Valore storico** | nessuno |
| **Superficie coperta mq** | 198 |
| **Altezza ml (edificio principale)** | 8 |
| **Note** | |

| | |
|---|---|
| **Destinazione edificio da ctr** | edificio residenziale |
| **Stato di conservazione** | ottimo |
| **Edificio compreso in AT numero** | |
| **Numero piani FT (edificio principale)** | 3 |
| **Volume complessivo mc** | 1425 |
| **Vincolo** | - |

Foto 1



Foto 2



**Toponomimo/via:** via Menotti

**UTOE** 6. Porto di mezzo

Estratto CTR

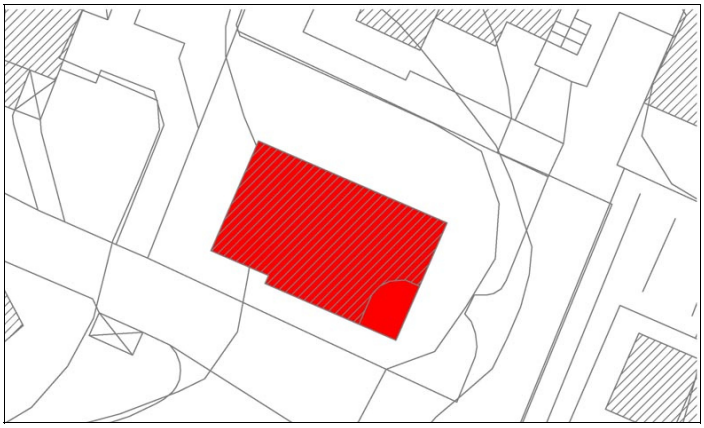

Estratto Catastale

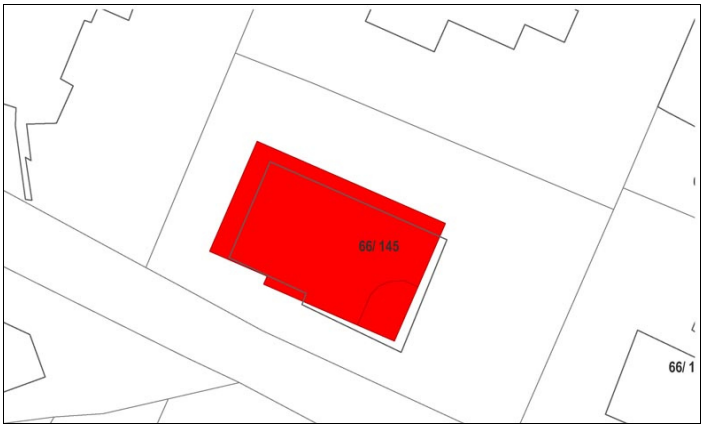


| | |
|---|---|
| **Destinazione edificio da rilievo** | residenziale |
| **Epoca di costruzione** | 1971-1993 |
| **Valore storico** | nessuno |
| **Superficie coperta mq** | 220 |
| **Altezza ml (edificio principale)** | 7 |
| **Note** | |

| | |
|---|---|
| **Destinazione edificio da ctr** | edificio residenziale |
| **Stato di conservazione** | buono |
| **Edificio compreso in AT numero** | |
| **Numero piani FT (edificio principale)** | 2 |
| **Volume complessivo mc** | 1503 |
| **Vincolo** | - |

Foto 1



Foto 2



*SCHEDATURA PATRIMONIO EDILIZIO - CENTRI ABITATI* *Scheda Numero:* **06 . 041**

**Toponomimo/via:** via Pepe

**UTOE** 6. Porto di mezzo

Estratto CTR

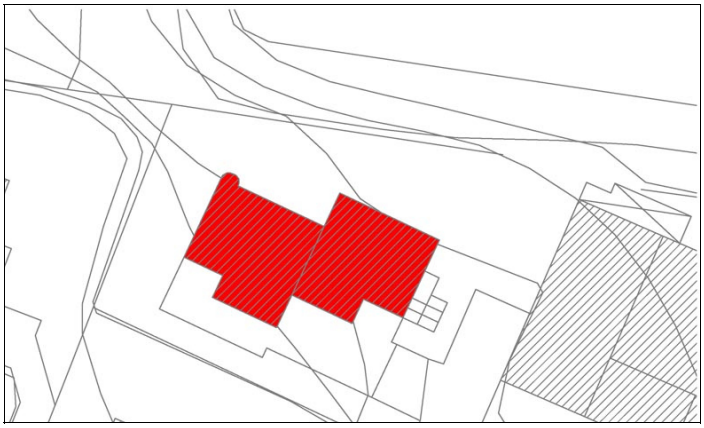

Estratto Catastale




| | |
|---|---|
| **Destinazione edificio da rilievo** | residenziale |
| **Epoca di costruzione** | 1994-2007 |
| **Valore storico** | nessuno |
| **Superficie coperta mq** | 197 |
| **Altezza ml (edificio principale)** | 8 |
| **Note** | |

| | |
|---|---|
| **Destinazione edificio da ctr** | edificio residenziale |
| **Stato di conservazione** | ottimo |
| **Edificio compreso in AT numero** | |
| **Numero piani FT (edificio principale)** | 2 |
| **Volume complessivo mc** | 1382 |
| **Vincolo** | - |

Foto 1



Foto 2



*SCHEDATURA PATRIMONIO EDILIZIO - CENTRI ABITATI* *Scheda Numero:* **06 . 042**

**Toponomimo/via:** via Ricciotti

**UTOE** 6. Porto di mezzo

Estratto CTR



Estratto Catastale

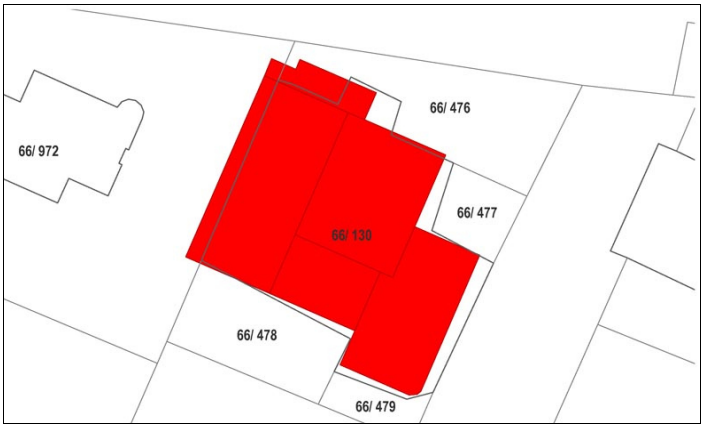


| | | | |
|---|---|---|---|
| **Destinazione edificio da rilievo** | residenziale | **Destinazione edificio da ctr** | edificio residenziale |
| **Epoca di costruzione** | 1955-1970 | **Stato di conservazione** | buono |
| **Valore storico** | nessuno | **Edificio compreso in AT numero** | |
| **Superficie coperta mq** | 457 | **Numero piani FT (edificio principale)** | 2 |
| **Altezza ml (edificio principale)** | 8 | **Volume complessivo mc** | 1382 |
| **Note** | | **Vincolo** | - |

Foto 1



Foto 2



*SCHEDATURA PATRIMONIO EDILIZIO - CENTRI ABITATI* *Scheda Numero:* **06 . 043**

**Toponomimo/via:** via Pepe

**UTOE** 6. Porto di mezzo

Estratto CTR

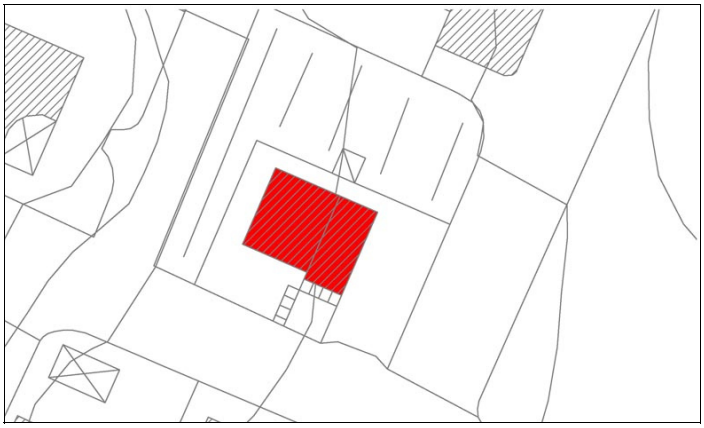

Estratto Catastale

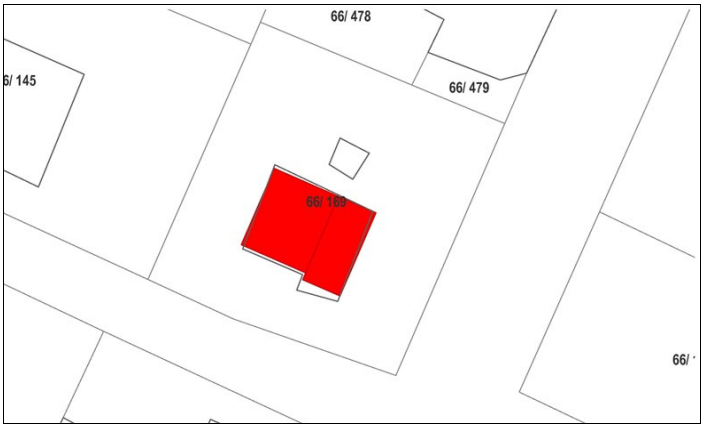


| | | | |
|---|---|---|---|
| **Destinazione edificio da rilievo** | residenziale | **Destinazione edificio da ctr** | edificio residenziale |
| **Epoca di costruzione** | 1955-1970 | **Stato di conservazione** | buono |
| **Valore storico** | nessuno | **Edificio compreso in AT numero** | |
| **Superficie coperta mq** | 81 | **Numero piani FT (edificio principale)** | 2 |
| **Altezza ml (edificio principale)** | 7 | **Volume complessivo mc** | 563 |
| **Note** | | **Vincolo** | - |

Foto 1



Foto 2



*SCHEDATURA PATRIMONIO EDILIZIO - CENTRI ABITATI* *Scheda Numero:* **06 . 044**

**Toponomimo/via:** via Ricciotti

**UTOE** 6. Porto di mezzo

Estratto CTR

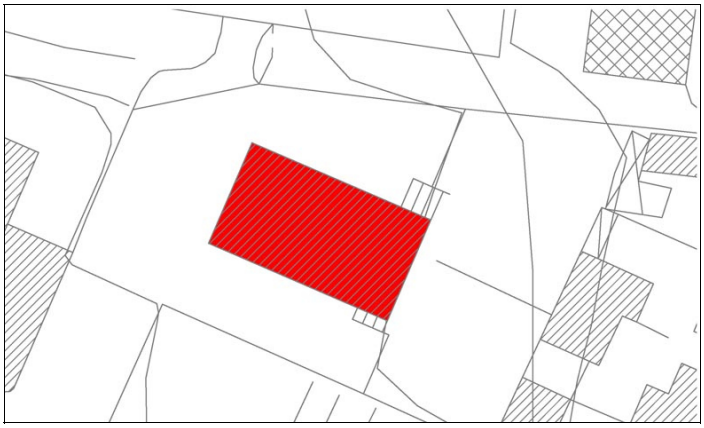

Estratto Catastale




| | | | |
|---|---|---|---|
| **Destinazione edificio da rilievo** | residenziale | **Destinazione edificio da ctr** | edificio residenziale |
| **Epoca di costruzione** | 1955-1970 | **Stato di conservazione** | buono |
| **Valore storico** | nessuno | **Edificio compreso in AT numero** | |
| **Superficie coperta mq** | 182 | **Numero piani FT (edificio principale)** | 3 |
| **Altezza ml (edificio principale)** | 11 | **Volume complessivo mc** | 1974 |
| **Note** | | **Vincolo** | - |

Foto 1



Foto 2



*SCHEDATURA PATRIMONIO EDILIZIO - CENTRI ABITATI* *Scheda Numero:* **06 . 045**

**Toponomimo/via:** via Pepe

**UTOE** 6. Porto di mezzo

Estratto CTR

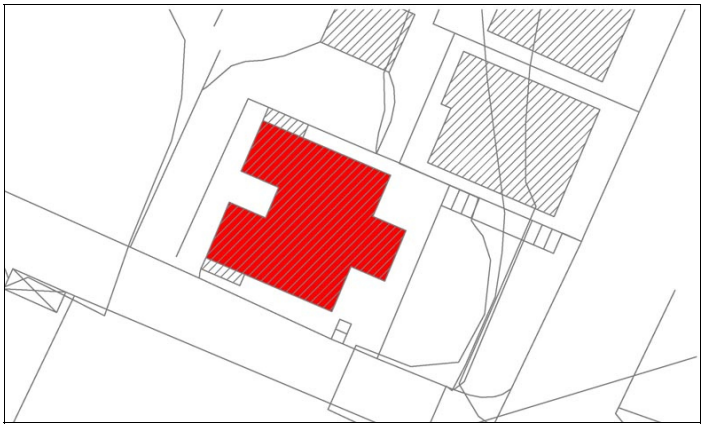

Estratto Catastale

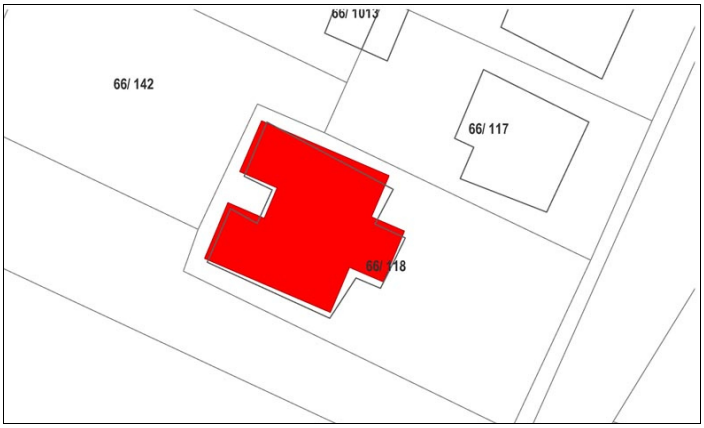


| | | | |
|---|---|---|---|
| **Destinazione edificio da rilievo** | residenziale | **Destinazione edificio da ctr** | edificio residenziale |
| **Epoca di costruzione** | ante 1954 | **Stato di conservazione** | buono |
| **Valore storico** | nessuno | **Edificio compreso in AT numero** | |
| **Superficie coperta mq** | 180 | **Numero piani FT (edificio principale)** | 5 |
| **Altezza ml (edificio principale)** | 17 | **Volume complessivo mc** | 1505 |
| **Note** | | **Vincolo** | - |

Foto 1



Foto 2



*SCHEDATURA PATRIMONIO EDILIZIO - CENTRI ABITATI* *Scheda Numero:* **06 . 046**

**Toponomimo/via:** via Mazzini

**UTOE** 6. Porto di mezzo

Estratto CTR

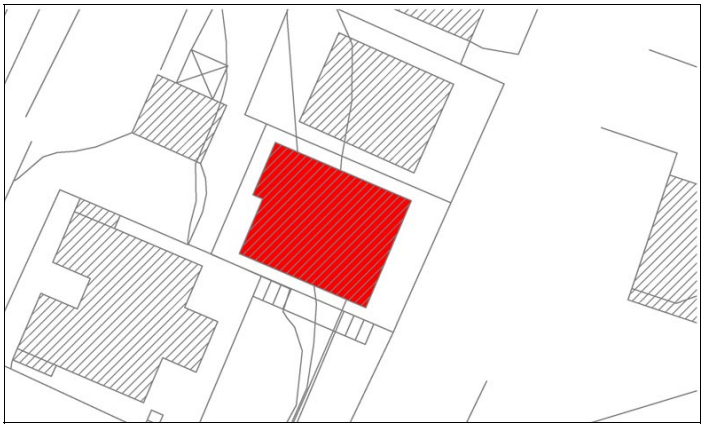

Estratto Catastale




| | |
|---|---|
| **Destinazione edificio da rilievo** | residenziale |
| **Epoca di costruzione** | ante 1954 |
| **Valore storico** | nessuno |
| **Superficie coperta mq** | 142 |
| **Altezza ml (edificio principale)** | 11 |
| **Note** | |

| | |
|---|---|
| **Destinazione edificio da ctr** | edificio residenziale |
| **Stato di conservazione** | buono |
| **Edificio compreso in AT numero** | |
| **Numero piani FT (edificio principale)** | 3 |
| **Volume complessivo mc** | 1849 |
| **Vincolo** | - |

Foto 1



Foto 2



| | | | |
|---|---|---|---|
| **Toponomimo/via:** | via Mazzini | **UTOE** | 6. Porto di mezzo |

Estratto CTR



Estratto Catastale




| | | | |
|---|---|---|---|
| **Destinazione edificio da rilievo** | residenziale | **Destinazione edificio da ctr** | edificio residenziale |
| **Epoca di costruzione** | ante 1954 | **Stato di conservazione** | buono |
| **Valore storico** | nessuno | **Edificio compreso in AT numero** | |
| **Superficie coperta mq** | 104 | **Numero piani FT (edificio principale)** | 3 |
| **Altezza ml (edificio principale)** | 9 | **Volume complessivo mc** | 943 |
| **Note** | | **Vincolo** | - |

Foto 1



Foto 2



*SCHEDATURA PATRIMONIO EDILIZIO - CENTRI ABITATI* *Scheda Numero:* **06 . 048**

| | | | |
|---|---|---|---|
| **Toponomimo/via:** | via Mazzini | **UTOE** | 6. Porto di mezzo |

Estratto CTR

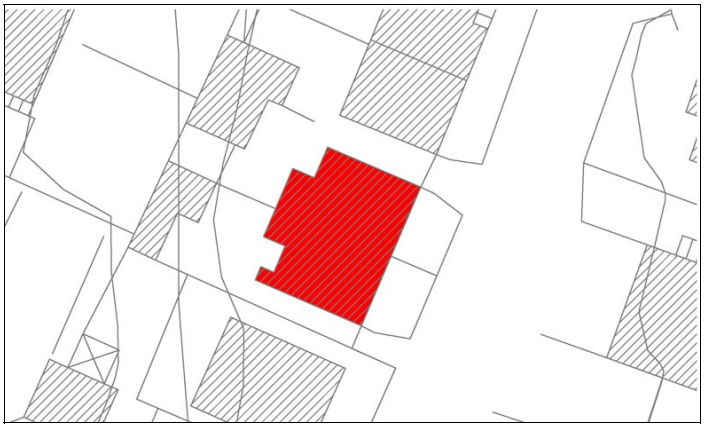

Estratto Catastale




| | | | |
|---|---|---|---|
| **Destinazione edificio da rilievo** | residenziale | **Destinazione edificio da ctr** | edificio residenziale |
| **Epoca di costruzione** | ante 1954 | **Stato di conservazione** | pessimo |
| **Valore storico** | nessuno | **Edificio compreso in AT numero** | |
| **Superficie coperta mq** | 147 | **Numero piani FT (edificio principale)** | 2 |
| **Altezza ml (edificio principale)** | 5 | **Volume complessivo mc** | 685 |
| **Note** | in costruzione | **Vincolo** | - |

Foto 1



Foto 2



*SCHEDATURA PATRIMONIO EDILIZIO - CENTRI ABITATI* *Scheda Numero:* **06 . 049**

**Toponomimo/via:** via Mazzini

**UTOE** 6. Porto di mezzo

Estratto CTR

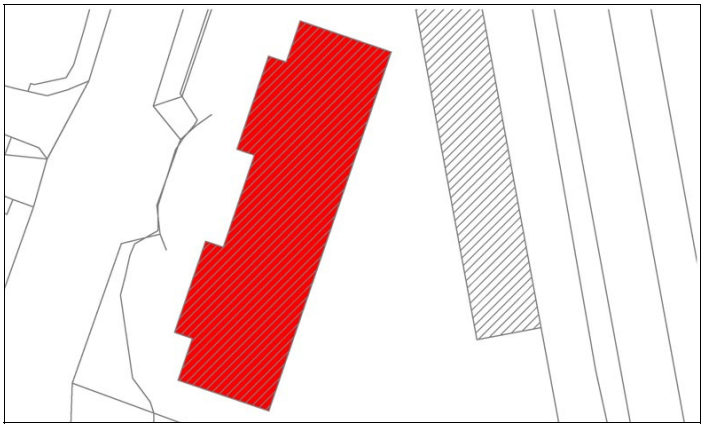

Estratto Catastale

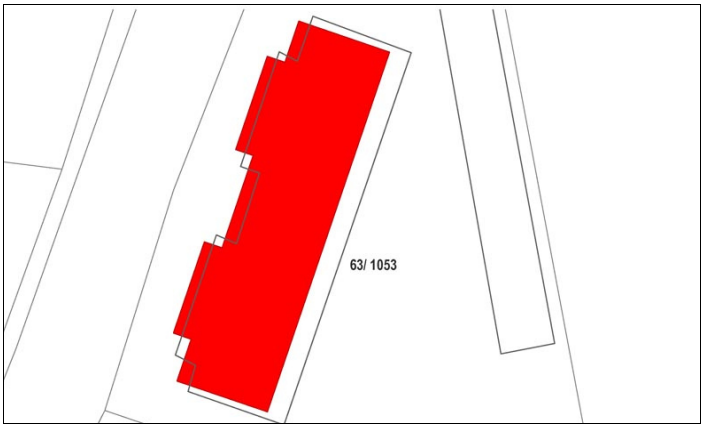


| | | | |
|---|---|---|---|
| **Destinazione edificio da rilievo** | residenziale | **Destinazione edificio da ctr** | edificio residenziale |
| **Epoca di costruzione** | 1955-1970 | **Stato di conservazione** | buono |
| **Valore storico** | nessuno | **Edificio compreso in AT numero** | |
| **Superficie coperta mq** | 342 | **Numero piani FT (edificio principale)** | 3 |
| **Altezza ml (edificio principale)** | 11 | **Volume complessivo mc** | 3939 |
| **Note** | | **Vincolo** | - |

Foto 1



Foto 2



| | | | |
|---|---|---|---|
| **Toponomimo/via:** | via Mazzini | **UTOE** | 6. Porto di mezzo |

Estratto CTR

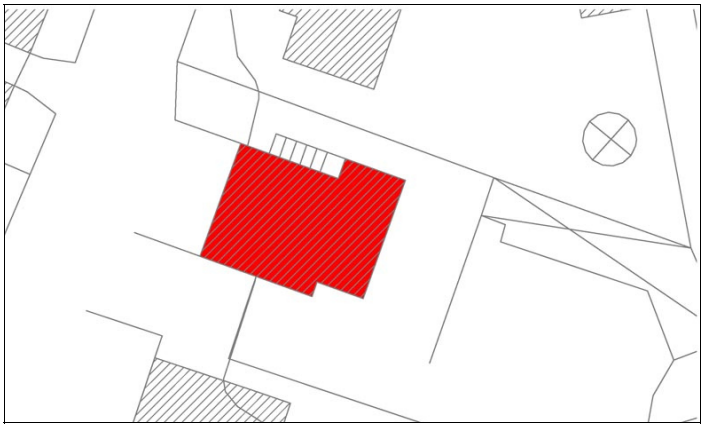

Estratto Catastale

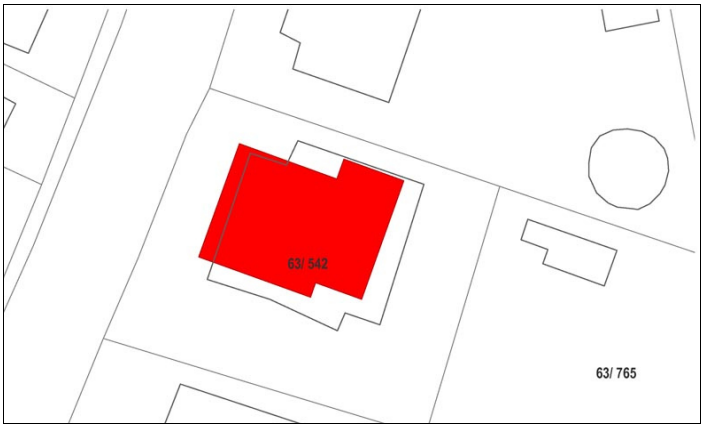


| | | | |
|---|---|---|---|
| **Destinazione edificio da rilievo** | residenziale | **Destinazione edificio da ctr** | edificio residenziale |
| **Epoca di costruzione** | 1955-1970 | **Stato di conservazione** | buono |
| **Valore storico** | nessuno | **Edificio compreso in AT numero** | |
| **Superficie coperta mq** | 177 | **Numero piani FT (edificio principale)** | 2 |
| **Altezza ml (edificio principale)** | 8 | **Volume complessivo mc** | 1821 |
| **Note** | | **Vincolo** | - |

Foto 1



Foto 2



**Toponomimo/via:** via Mazzini

**UTOE** 6. Porto di mezzo

Estratto CTR

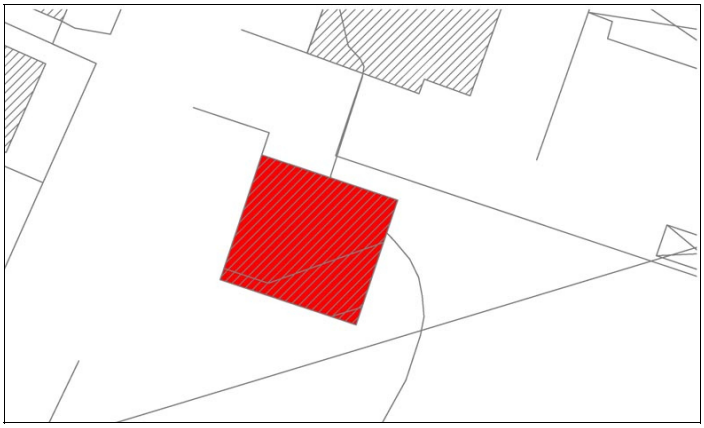

Estratto Catastale

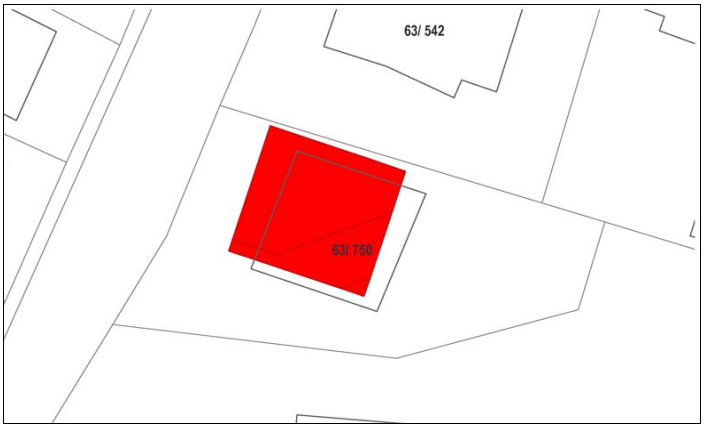


| | | | |
|---|---|---|---|
| **Destinazione edificio da rilievo** | residenziale | **Destinazione edificio da ctr** | edificio residenziale |
| **Epoca di costruzione** | 1955-1970 | **Stato di conservazione** | buono |
| **Valore storico** | nessuno | **Edificio compreso in AT numero** | |
| **Superficie coperta mq** | 161 | **Numero piani FT (edificio principale)** | 4 |
| **Altezza ml (edificio principale)** | 12 | **Volume complessivo mc** | 1713 |
| **Note** | | **Vincolo** | - |

Foto 1



Foto 2



*SCHEDATURA PATRIMONIO EDILIZIO - CENTRI ABITATI* *Scheda Numero:* **06 . 052**

**Toponomimo/via:** via Mazzini

**UTOE** 6. Porto di mezzo

Estratto CTR

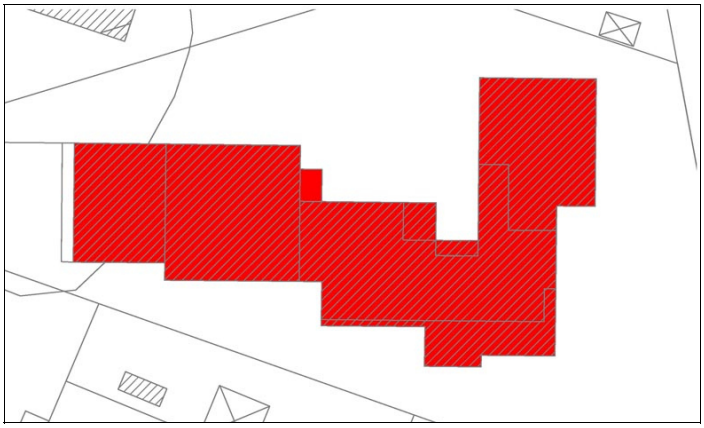

Estratto Catastale




| | | | |
|---|---|---|---|
| **Destinazione edificio da rilievo** | residenziale | **Destinazione edificio da ctr** | edificio residenziale |
| **Epoca di costruzione** | 1955-1970 | **Stato di conservazione** | buono |
| **Valore storico** | nessuno | **Edificio compreso in AT numero** | |
| **Superficie coperta mq** | 667 | **Numero piani FT (edificio principale)** | 4 |
| **Altezza ml (edificio principale)** | 12 | **Volume complessivo mc** | 7771 |
| **Note** | | **Vincolo** | - |

Foto 1



Foto 2



*SCHEDATURA PATRIMONIO EDILIZIO - CENTRI ABITATI* *Scheda Numero:* **06 . 053**

| | | | |
|---|---|---|---|
| **Toponomimo/via:** | via Mazzini | **UTOE** | 6. Porto di mezzo |

Estratto CTR

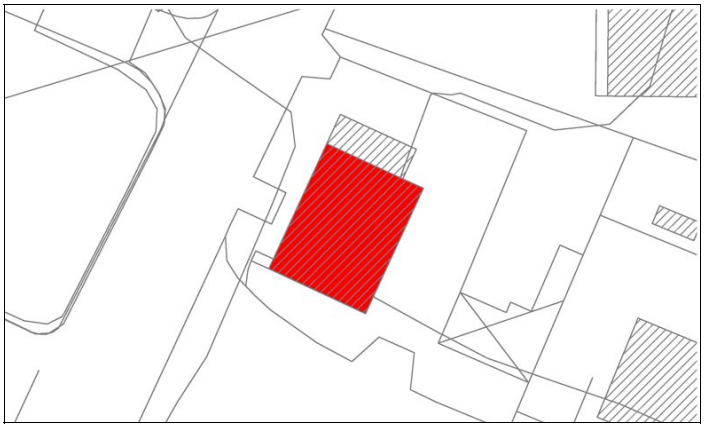

Estratto Catastale

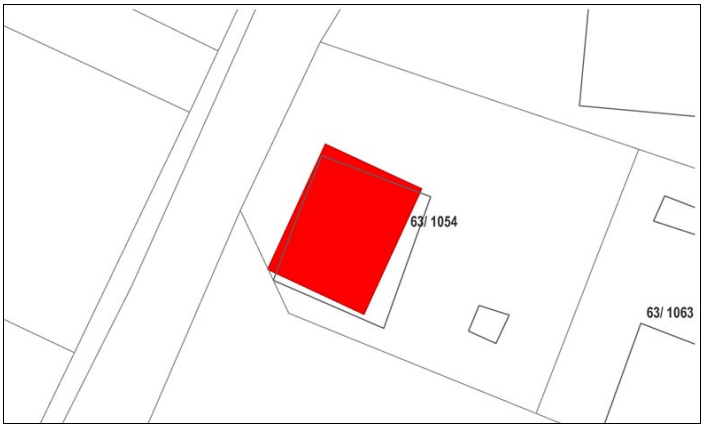


| | | | |
|---|---|---|---|
| **Destinazione edificio da rilievo** | residenziale | **Destinazione edificio da ctr** | edificio residenziale |
| **Epoca di costruzione** | 1955-1970 | **Stato di conservazione** | buono |
| **Valore storico** | nessuno | **Edificio compreso in AT numero** | |
| **Superficie coperta mq** | 125 | **Numero piani FT (edificio principale)** | 2 |
| **Altezza ml (edificio principale)** | 8 | **Volume complessivo mc** | 1299 |
| **Note** | | **Vincolo** | - |

Foto 1



Foto 2



**Toponomimo/via:** via Silvio Pellico

**UTOE** 6. Porto di mezzo

Estratto CTR

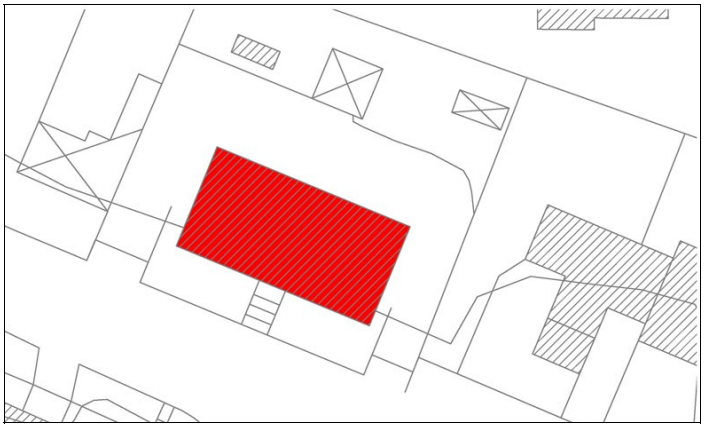

Estratto Catastale




| | | | |
|---|---|---|---|
| **Destinazione edificio da rilievo** | residenziale | **Destinazione edificio da ctr** | edificio residenziale |
| **Epoca di costruzione** | 1955-1970 | **Stato di conservazione** | buono |
| **Valore storico** | nessuno | **Edificio compreso in AT numero** | |
| **Superficie coperta mq** | 191 | **Numero piani FT (edificio principale)** | 3 |
| **Altezza ml (edificio principale)** | 10 | **Volume complessivo mc** | 1937 |
| **Note** | | **Vincolo** | - |

Foto 1



Foto 2



*SCHEDATURA PATRIMONIO EDILIZIO - CENTRI ABITATI* *Scheda Numero:* **06 . 055**

**Toponomimo/via:** via Silvio Pellico

**UTOE** 6. Porto di mezzo

Estratto CTR

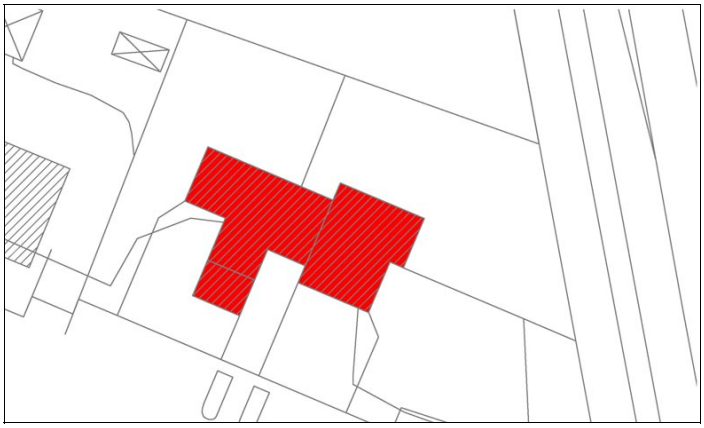

Estratto Catastale




| | |
|---|---|
| **Destinazione edificio da rilievo** | residenziale |
| **Epoca di costruzione** | 1994-2007 |
| **Valore storico** | nessuno |
| **Superficie coperta mq** | 187 |
| **Altezza ml (edificio principale)** | 10 |
| **Note** | |

| | |
|---|---|
| **Destinazione edificio da ctr** | edificio residenziale |
| **Stato di conservazione** | buono |
| **Edificio compreso in AT numero** | |
| **Numero piani FT (edificio principale)** | 3 |
| **Volume complessivo mc** | 1866 |
| **Vincolo** | - |

Foto 1



Foto 2



| | | | |
|---|---|---|---|
| **Toponomimo/via:** | via Silvio Pellico | **UTOE** | 6. Porto di mezzo |

Estratto CTR

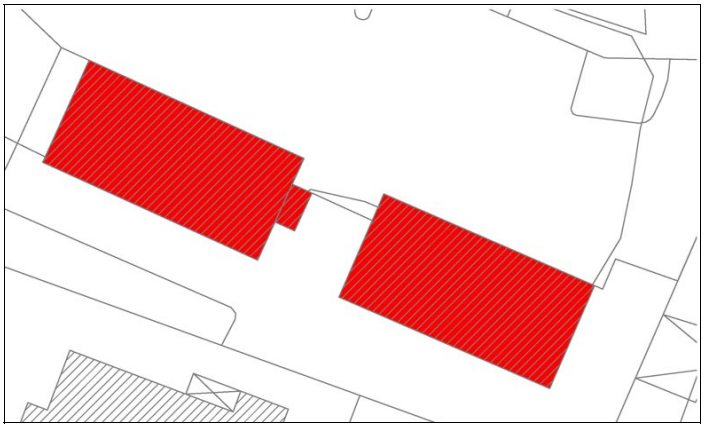

Estratto Catastale



| | | | |
|---|---|---|---|
| **Destinazione edificio da rilievo** | residenziale | **Destinazione edificio da ctr** | edificio residenziale |
| **Epoca di costruzione** | 1971-1993 | **Stato di conservazione** | buono |
| **Valore storico** | nessuno | **Edificio compreso in AT numero** | |
| **Superficie coperta mq** | 454 | **Numero piani FT (edificio principale)** | 4 |
| **Altezza ml (edificio principale)** | 14 | **Volume complessivo mc** | 6551 |
| **Note** | | **Vincolo** | - |

Foto 1



Foto 2



**Toponomimo/via:** via Silvio Pellico

**UTOE** 6. Porto di mezzo

Estratto CTR



Estratto Catastale




| | | | |
|---|---|---|---|
| **Destinazione edificio da rilievo** | residenziale | **Destinazione edificio da ctr** | edificio residenziale |
| **Epoca di costruzione** | 1955-1970 | **Stato di conservazione** | buono |
| **Valore storico** | nessuno | **Edificio compreso in AT numero** | |
| **Superficie coperta mq** | 203 | **Numero piani FT (edificio principale)** | 2 |
| **Altezza ml (edificio principale)** | 8 | **Volume complessivo mc** | 1650 |
| **Note** | | **Vincolo** | - |

Foto 1



Foto 2



*SCHEDATURA PATRIMONIO EDILIZIO - CENTRI ABITATI* *Scheda Numero:* **06 . 058**

**Toponomimo/via:** via Silvio Pellico

**UTOE** 6. Porto di mezzo

Estratto CTR



Estratto Catastale




| | | | |
|---|---|---|---|
| **Destinazione edificio da rilievo** | residenziale | **Destinazione edificio da ctr** | edificio residenziale |
| **Epoca di costruzione** | ante 1954 | **Stato di conservazione** | buono |
| **Valore storico** | nessuno | **Edificio compreso in AT numero** | |
| **Superficie coperta mq** | 88 | **Numero piani FT (edificio principale)** | 3 |
| **Altezza ml (edificio principale)** | 10 | **Volume complessivo mc** | 848 |
| **Note** | | **Vincolo** | - |

Foto 1



Foto 2



| | | | |
|---|---|---|---|
| **Toponomimo/via:** | via Mazzini | **UTOE** | 6. Porto di mezzo |

Estratto CTR

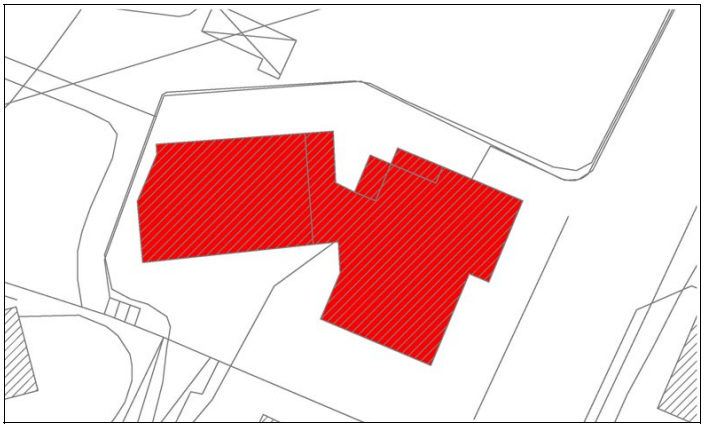

Estratto Catastale




| | | | |
|---|---|---|---|
| **Destinazione edificio da rilievo** | residenziale | **Destinazione edificio da ctr** | edificio residenziale |
| **Epoca di costruzione** | 1955-1970 | **Stato di conservazione** | buono |
| **Valore storico** | nessuno | **Edificio compreso in AT numero** | |
| **Superficie coperta mq** | 413 | **Numero piani FT (edificio principale)** | 3 |
| **Altezza ml (edificio principale)** | 9 | **Volume complessivo mc** | 4145 |
| **Note** | | **Vincolo** | - |

Foto 1



Foto 2



*SCHEDATURA PATRIMONIO EDILIZIO - CENTRI ABITATI* *Scheda Numero:* **06 . 060**

**Toponomimo/via:** via Fratelli Bandiera

**UTOE** 6. Porto di mezzo

Estratto CTR

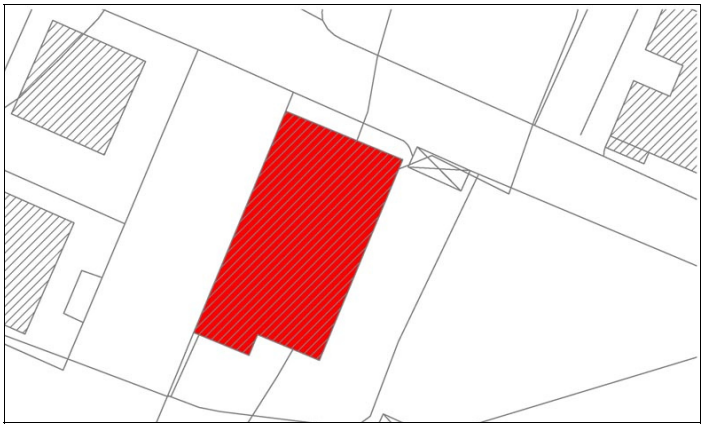

Estratto Catastale

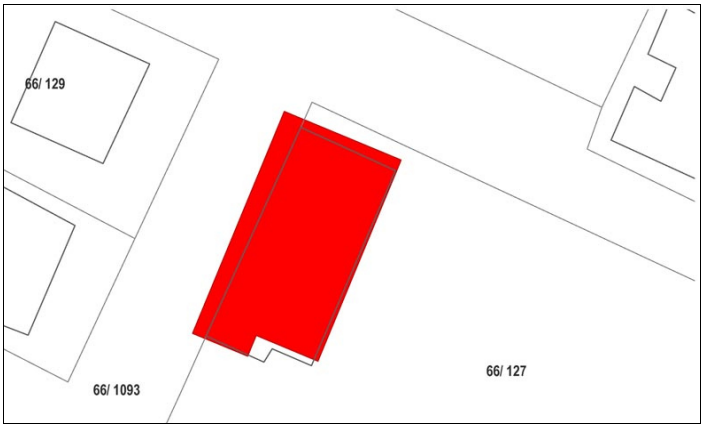


| | | | |
|---|---|---|---|
| **Destinazione edificio da rilievo** | residenziale | **Destinazione edificio da ctr** | edificio residenziale |
| **Epoca di costruzione** | 1955-1970 | **Stato di conservazione** | buono |
| **Valore storico** | nessuno | **Edificio compreso in AT numero** | |
| **Superficie coperta mq** | 246 | **Numero piani FT (edificio principale)** | 2 |
| **Altezza ml (edificio principale)** | 8 | **Volume complessivo mc** | 2496 |
| **Note** | | **Vincolo** | - |

Foto 1



Foto 2



*SCHEDATURA PATRIMONIO EDILIZIO - CENTRI ABITATI* *Scheda Numero:* **06 . 061**

**Toponomimo/via:** via Fratelli Bandiera

**UTOE** 6. Porto di mezzo

Estratto CTR



Estratto Catastale




| | | | |
|---|---|---|---|
| **Destinazione edificio da rilievo** | residenziale | **Destinazione edificio da ctr** | edificio residenziale |
| **Epoca di costruzione** | 1971-1993 | **Stato di conservazione** | buono |
| **Valore storico** | nessuno | **Edificio compreso in AT numero** | |
| **Superficie coperta mq** | 223 | **Numero piani FT (edificio principale)** | 3 |
| **Altezza ml (edificio principale)** | 9 | **Volume complessivo mc** | 2058 |
| **Note** | | **Vincolo** | - |

Foto 1



Foto 2



**Toponomimo/via:** via Mazzini

**UTOE** 6. Porto di mezzo

Estratto CTR



Estratto Catastale




| | | | |
|---|---|---|---|
| **Destinazione edificio da rilievo** | residenziale | **Destinazione edificio da ctr** | edificio residenziale |
| **Epoca di costruzione** | 1955-1970 | **Stato di conservazione** | buono |
| **Valore storico** | nessuno | **Edificio compreso in AT numero** | |
| **Superficie coperta mq** | 130 | **Numero piani FT (edificio principale)** | 3 |
| **Altezza ml (edificio principale)** | 10 | **Volume complessivo mc** | 1345 |
| **Note** | | **Vincolo** | - |

Foto 1



Foto 2



| | | | |
|---|---|---|---|
| **Toponomimo/via:** | via Mazzini | **UTOE** | 6. Porto di mezzo |

Estratto CTR



Estratto Catastale

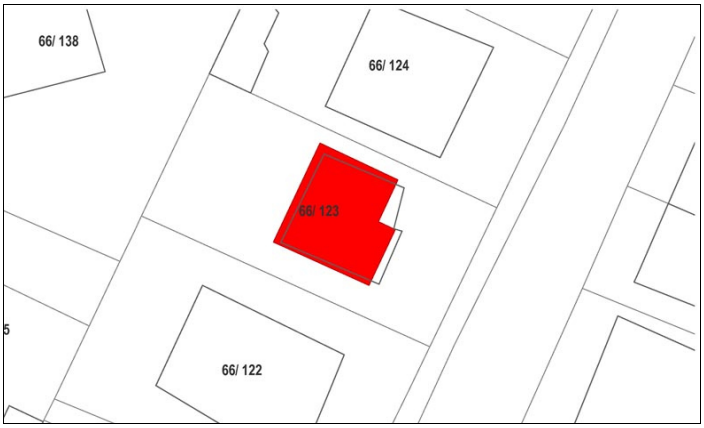


| | | | |
|---|---|---|---|
| **Destinazione edificio da rilievo** | residenziale | **Destinazione edificio da ctr** | edificio residenziale |
| **Epoca di costruzione** | 1955-1970 | **Stato di conservazione** | buono |
| **Valore storico** | nessuno | **Edificio compreso in AT numero** | |
| **Superficie coperta mq** | 90 | **Numero piani FT (edificio principale)** | 3 |
| **Altezza ml (edificio principale)** | 10 | **Volume complessivo mc** | 982 |
| **Note** | | **Vincolo** | - |

Foto 1



Foto 2



*SCHEDATURA PATRIMONIO EDILIZIO - CENTRI ABITATI* *Scheda Numero:* **06 . 064**

**Toponomimo/via:** via Mazzini

**UTOE** 6. Porto di mezzo

Estratto CTR



Estratto Catastale

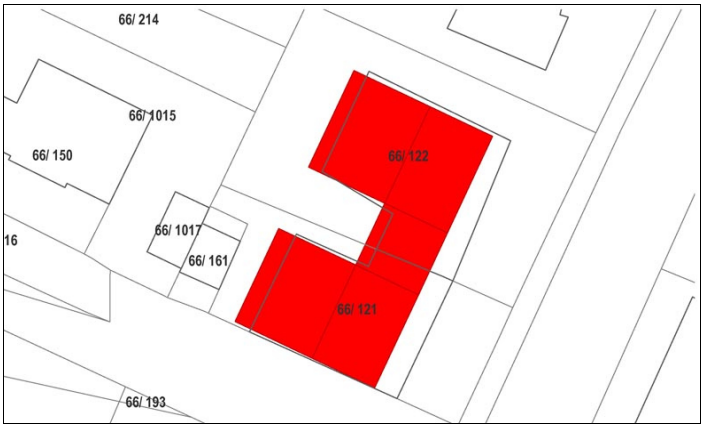


| | | | |
|---|---|---|---|
| **Destinazione edificio da rilievo** | residenziale | **Destinazione edificio da ctr** | edificio residenziale |
| **Epoca di costruzione** | 1955-1970 | **Stato di conservazione** | buono |
| **Valore storico** | nessuno | **Edificio compreso in AT numero** | |
| **Superficie coperta mq** | 316 | **Numero piani FT (edificio principale)** | 4 |
| **Altezza ml (edificio principale)** | 11 | **Volume complessivo mc** | 3249 |
| **Note** | | **Vincolo** | - |

Foto 1



Foto 2



**Toponomimo/via:** via Fratelli Bandiera

**UTOE** 6. Porto di mezzo

Estratto CTR

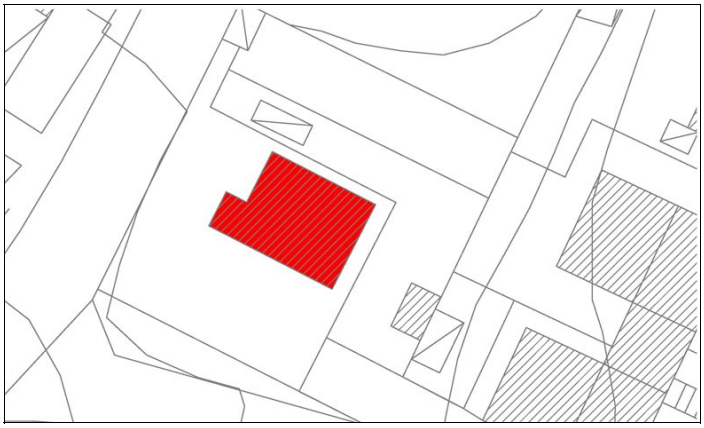

Estratto Catastale

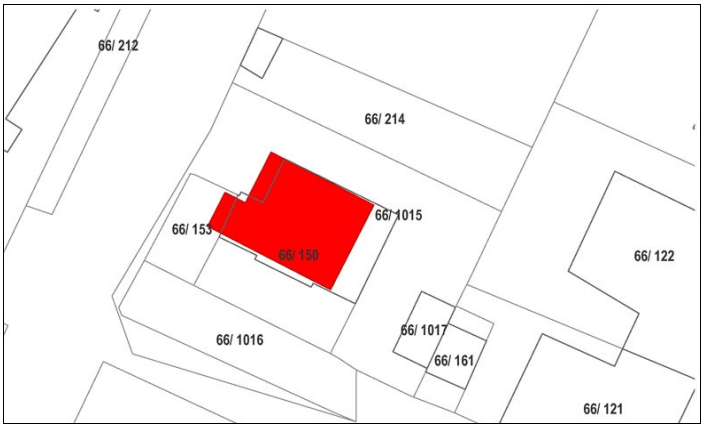


| | | | |
|---|---|---|---|
| **Destinazione edificio da rilievo** | residenziale | **Destinazione edificio da ctr** | edificio residenziale |
| **Epoca di costruzione** | 1971-1993 | **Stato di conservazione** | buono |
| **Valore storico** | nessuno | **Edificio compreso in AT numero** | |
| **Superficie coperta mq** | 101 | **Numero piani FT (edificio principale)** | 3 |
| **Altezza ml (edificio principale)** | 10 | **Volume complessivo mc** | 1037 |
| **Note** | | **Vincolo** | - |

Foto 1



Foto 2



*SCHEDATURA PATRIMONIO EDILIZIO - CENTRI ABITATI* *Scheda Numero:* **06 . 066**

**Toponomimo/via:** via Fratelli Bandiera

**UTOE** 6. Porto di mezzo

Estratto CTR

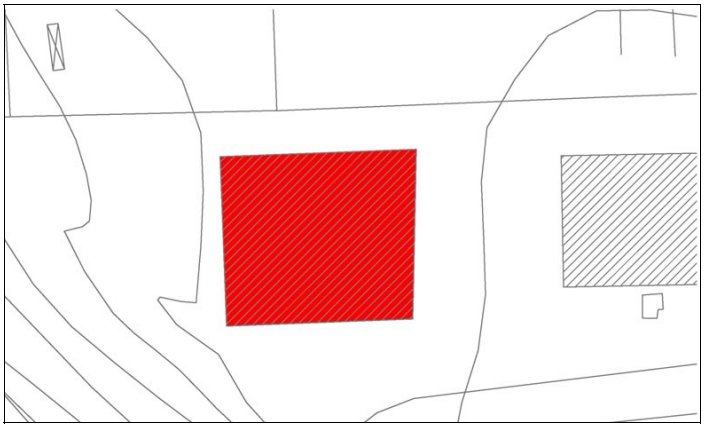

Estratto Catastale

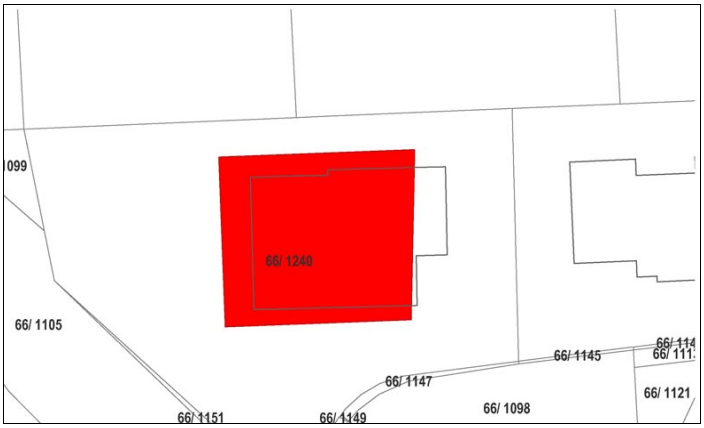


| | | | |
|---|---|---|---|
| **Destinazione edificio da rilievo** | residenziale | **Destinazione edificio da ctr** | edificio residenziale |
| **Epoca di costruzione** | 1994-2007 | **Stato di conservazione** | ottimo |
| **Valore storico** | nessuno | **Edificio compreso in AT numero** | |
| **Superficie coperta mq** | 277 | **Numero piani FT (edificio principale)** | 2 |
| **Altezza ml (edificio principale)** | 6 | **Volume complessivo mc** | 1662 |
| **Note** | | **Vincolo** | - |

Foto 1



Foto 2



| | | | |
|---|---|---|---|
| **Toponomimo/via:** | via Fratelli Bandiera | **UTOE** | 6. Porto di mezzo |

Estratto CTR

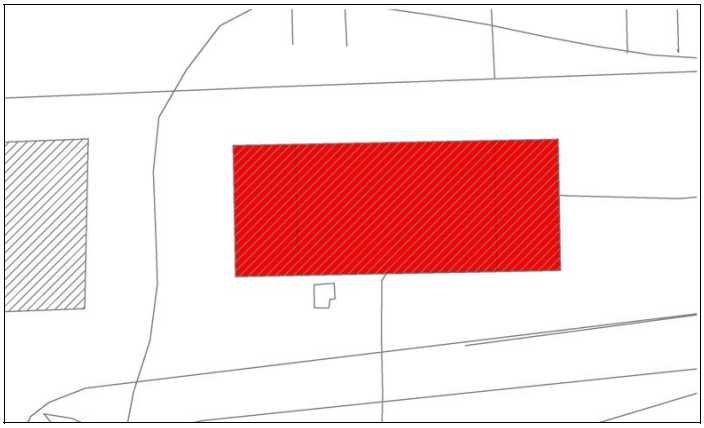

Estratto Catastale

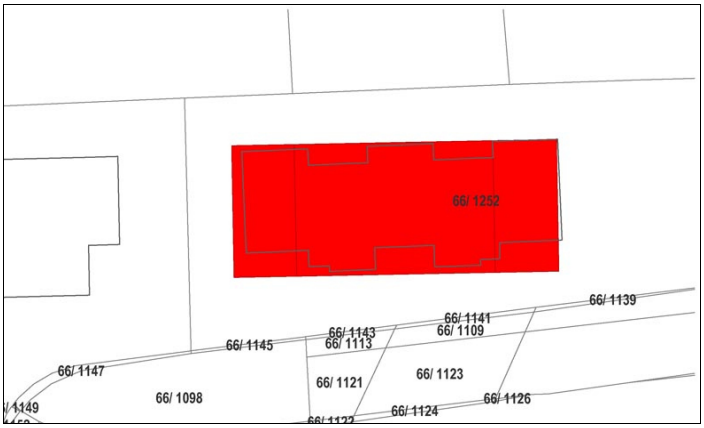


| | | | |
|---|---|---|---|
| **Destinazione edificio da rilievo** | residenziale | **Destinazione edificio da ctr** | edificio residenziale |
| **Epoca di costruzione** | 1994-2007 | **Stato di conservazione** | ottimo |
| **Valore storico** | nessuno | **Edificio compreso in AT numero** | |
| **Superficie coperta mq** | 364 | **Numero piani FT (edificio principale)** | 3 |
| **Altezza ml (edificio principale)** | 9 | **Volume complessivo mc** | 2854 |
| **Note** | | **Vincolo** | - |

Foto 1



Foto 2



*SCHEDATURA PATRIMONIO EDILIZIO - CENTRI ABITATI* *Scheda Numero:* **06 . 068**

**Toponomimo/via:** via Sapri

**UTOE** 6. Porto di mezzo

Estratto CTR



Estratto Catastale

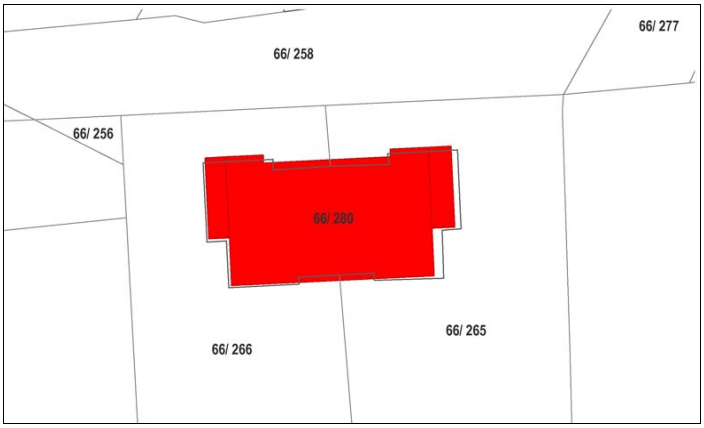


| | |
|---|---|
| **Destinazione edificio da rilievo** | residenziale |
| **Epoca di costruzione** | 1971-1993 |
| **Valore storico** | nessuno |
| **Superficie coperta mq** | 245 |
| **Altezza ml (edificio principale)** | 7 |
| **Note** | |

| | |
|---|---|
| **Destinazione edificio da ctr** | edificio residenziale |
| **Stato di conservazione** | buono |
| **Edificio compreso in AT numero** | |
| **Numero piani FT (edificio principale)** | 2 |
| **Volume complessivo mc** | 1733 |
| **Vincolo** | - |

Foto 1



Foto 2



**Toponomimo/via:** via Sapri

**UTOE** 6. Porto di mezzo

Estratto CTR

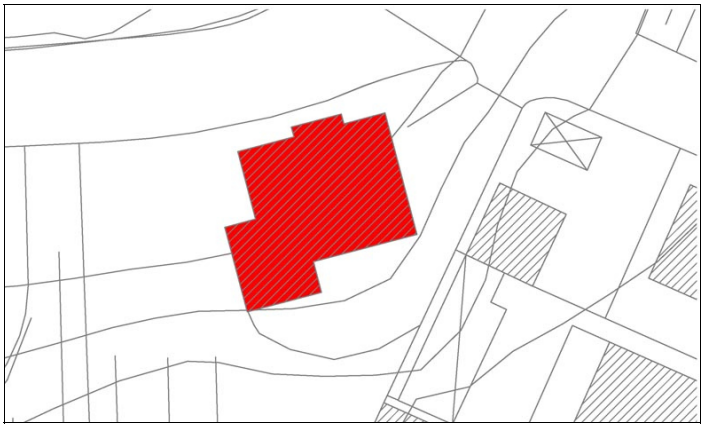

Estratto Catastale

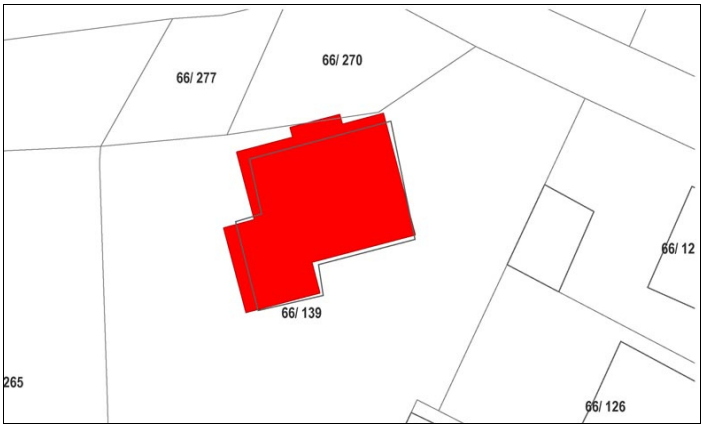


| | | | |
|---|---|---|---|
| **Destinazione edificio da rilievo** | residenziale | **Destinazione edificio da ctr** | edificio residenziale |
| **Epoca di costruzione** | 1955-1970 | **Stato di conservazione** | buono |
| **Valore storico** | nessuno | **Edificio compreso in AT numero** | |
| **Superficie coperta mq** | 204 | **Numero piani FT (edificio principale)** | 4 |
| **Altezza ml (edificio principale)** | 11 | **Volume complessivo mc** | 2251 |
| **Note** | | **Vincolo** | - |

Foto 1



Foto 2



*SCHEDATURA PATRIMONIO EDILIZIO - CENTRI ABITATI* *Scheda Numero:* **06 . 070**

**Toponomimo/via:** via Sapri

**UTOE** 6. Porto di mezzo

Estratto CTR

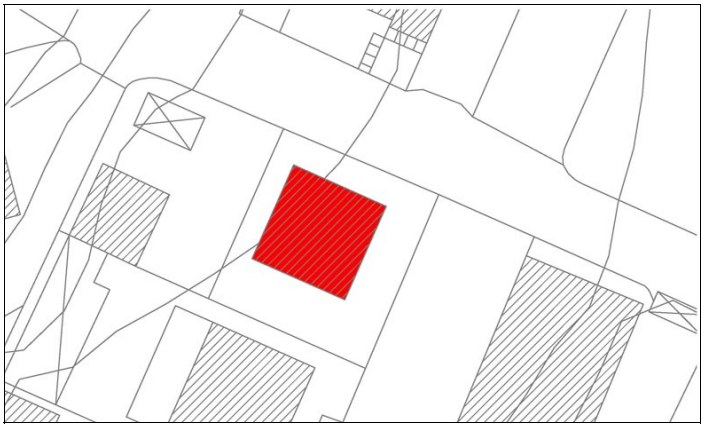

Estratto Catastale

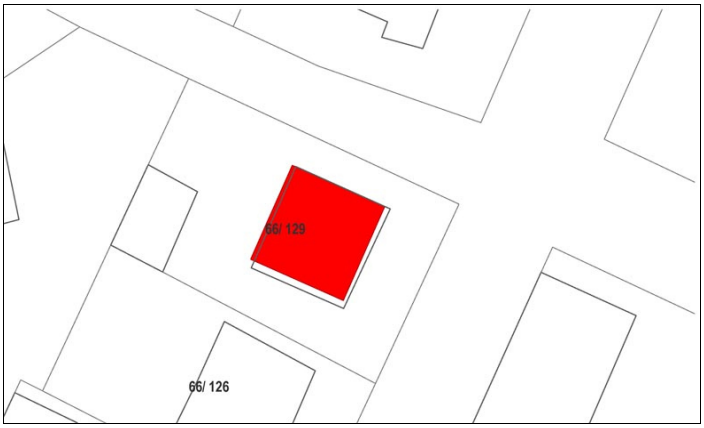


| | |
|---|---|
| **Destinazione edificio da rilievo** | residenziale |
| **Epoca di costruzione** | 1955-1970 |
| **Valore storico** | nessuno |
| **Superficie coperta mq** | 89 |
| **Altezza ml (edificio principale)** | 8 |
| **Note** | |

| | |
|---|---|
| **Destinazione edificio da ctr** | edificio residenziale |
| **Stato di conservazione** | buono |
| **Edificio compreso in AT numero** | |
| **Numero piani FT (edificio principale)** | 2 |
| **Volume complessivo mc** | 711 |
| **Vincolo** | - |

Foto 1



Foto 2



*SCHEDATURA PATRIMONIO EDILIZIO - CENTRI ABITATI* *Scheda Numero:* **06 . 071**

| | | | |
|---|---|---|---|
| **Toponomimo/via:** | via Fratelli Bandiera | **UTOE** | 6. Porto di mezzo |

Estratto CTR

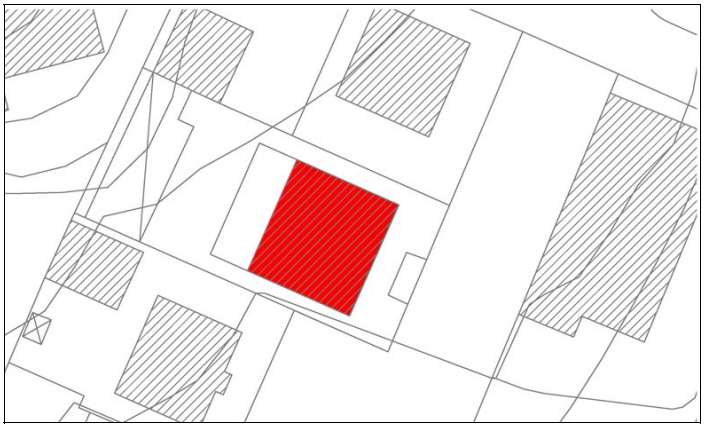

Estratto Catastale

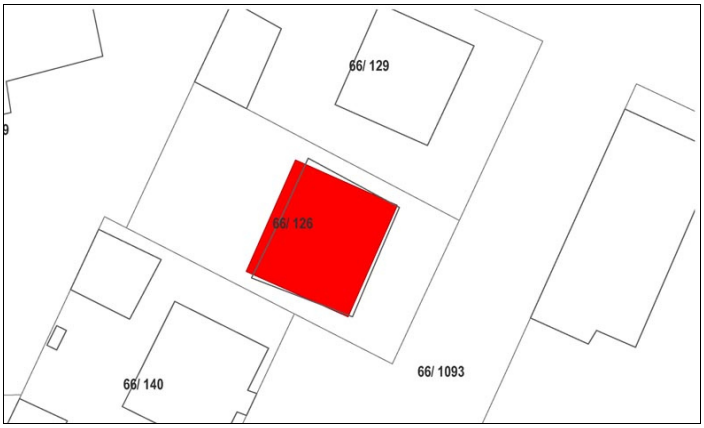


| | | | |
|---|---|---|---|
| **Destinazione edificio da rilievo** | residenziale | **Destinazione edificio da ctr** | edificio residenziale |
| **Epoca di costruzione** | 1955-1970 | **Stato di conservazione** | buono |
| **Valore storico** | nessuno | **Edificio compreso in AT numero** | |
| **Superficie coperta mq** | 116 | **Numero piani FT (edificio principale)** | 2 |
| **Altezza ml (edificio principale)** | 6 | **Volume complessivo mc** | 694 |
| **Note** | | **Vincolo** | - |

Foto 1



Foto 2



**Toponomimo/via:** via Fratelli Bandiera

**UTOE** 6. Porto di mezzo

Estratto CTR

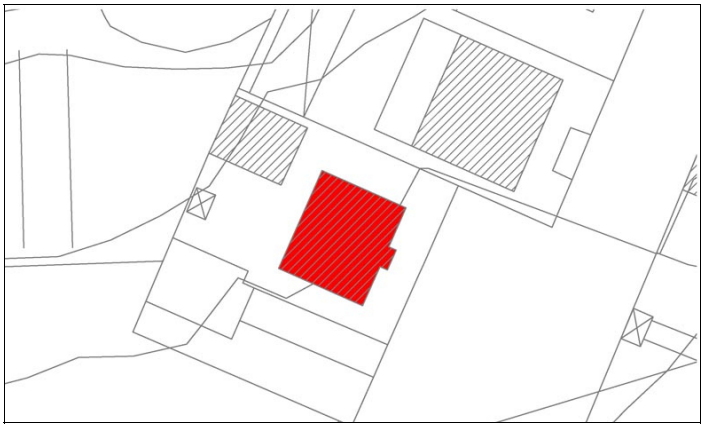

Estratto Catastale

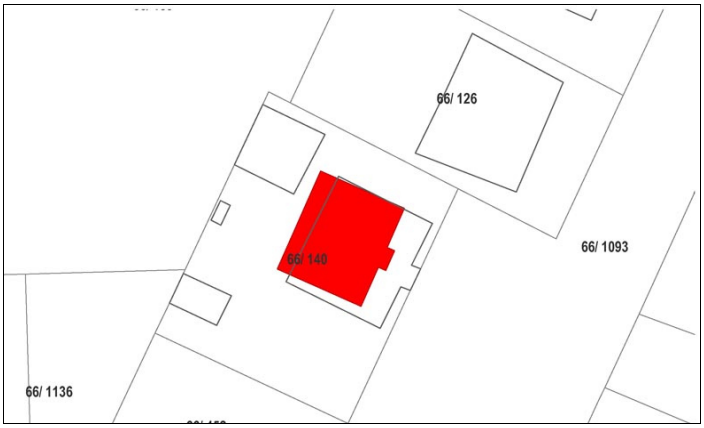


| | | | |
|---|---|---|---|
| **Destinazione edificio da rilievo** | residenziale | **Destinazione edificio da ctr** | edificio residenziale |
| **Epoca di costruzione** | 1971-1993 | **Stato di conservazione** | buono |
| **Valore storico** | nessuno | **Edificio compreso in AT numero** | |
| **Superficie coperta mq** | 85 | **Numero piani FT (edificio principale)** | 2 |
| **Altezza ml (edificio principale)** | 6 | **Volume complessivo mc** | 544 |
| **Note** | | **Vincolo** | - |

Foto 1



Foto 2



*SCHEDATURA PATRIMONIO EDILIZIO - CENTRI ABITATI* *Scheda Numero:* **06 . 073**

| | | | |
|---|---|---|---|
| **Toponomimo/via:** | via Fratelli Bandiera | **UTOE** | 6. Porto di mezzo |

Estratto CTR

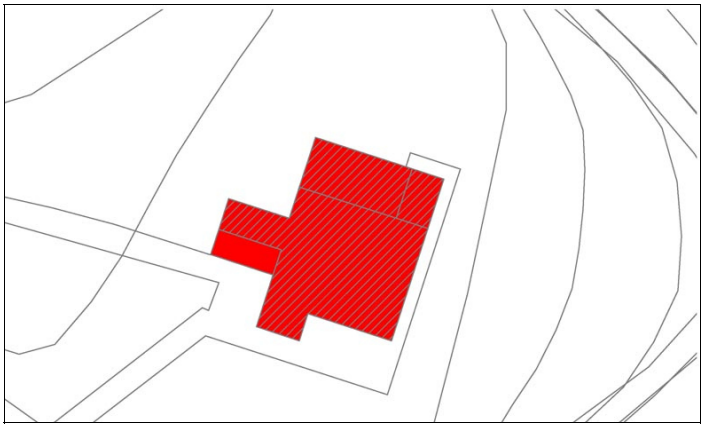

Estratto Catastale

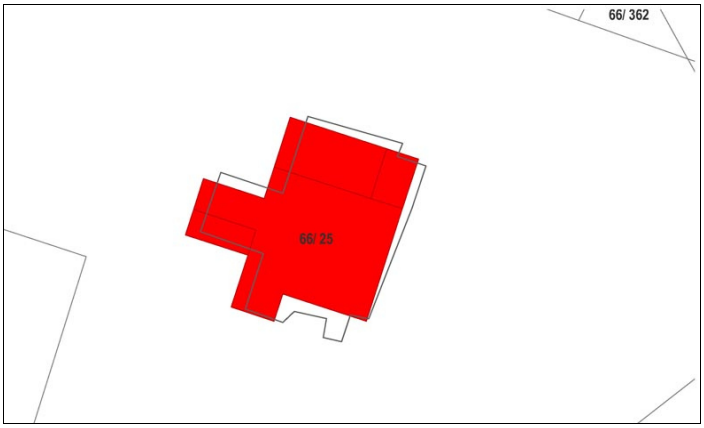


| | | | |
|---|---|---|---|
| **Destinazione edificio da rilievo** | residenziale | **Destinazione edificio da ctr** | edificio residenziale |
| **Epoca di costruzione** | ante 1954 | **Stato di conservazione** | ottimo |
| **Valore storico** | nessuno | **Edificio compreso in AT numero** | |
| **Superficie coperta mq** | 238 | **Numero piani FT (edificio principale)** | 3 |
| **Altezza ml (edificio principale)** | 8 | **Volume complessivo mc** | 1797 |
| **Note** | baracche e depositi | **Vincolo** | - |

Foto 1



Foto 2

| | | | |
|---|---|---|---|
| **Toponomimo/via:** | via Fratelli Bandiera | **UTOE** | 6. Porto di mezzo |

Estratto CTR

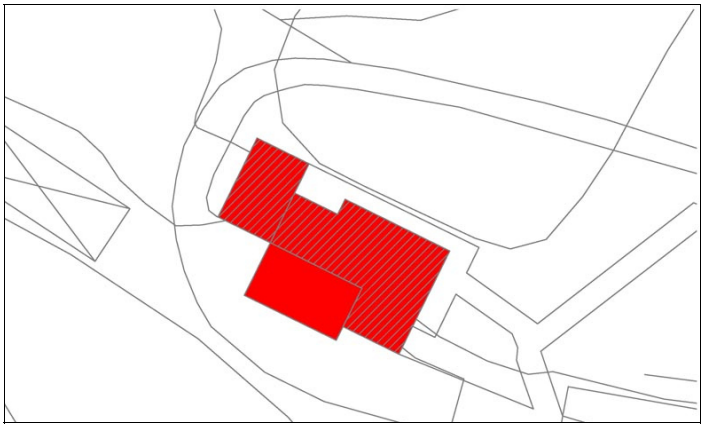

Estratto Catastale

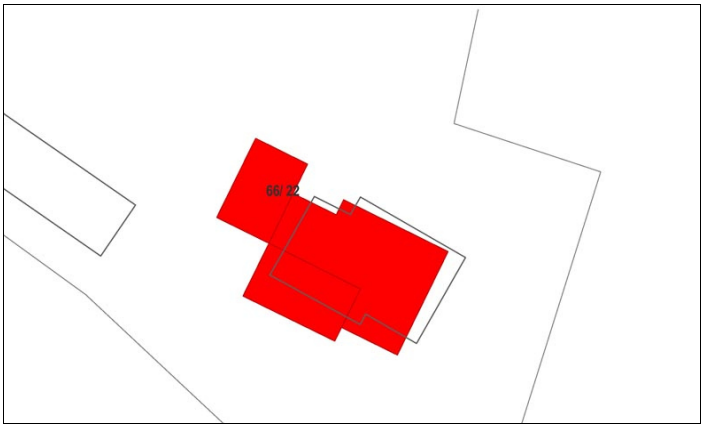


| | | | |
|---|---|---|---|
| **Destinazione edificio da rilievo** | residenziale | **Destinazione edificio da ctr** | edificio residenziale |
| **Epoca di costruzione** | ante 1954 | **Stato di conservazione** | ottimo |
| **Valore storico** | nessuno | **Edificio compreso in AT numero** | |
| **Superficie coperta mq** | 212 | **Numero piani FT (edificio principale)** | 2 |
| **Altezza ml (edificio principale)** | 6 | **Volume complessivo mc** | 960 |
| **Note** | | **Vincolo** | - |

Foto 1



Foto 2



| | | | |
|---|---|---|---|
| **Toponomimo/via:** | via Fratelli Bandiera | **UTOE** | 6. Porto di mezzo |

Estratto CTR



Estratto Catastale




| | | | |
|---|---|---|---|
| **Destinazione edificio da rilievo** | residenziale | **Destinazione edificio da ctr** | edificio residenziale |
| **Epoca di costruzione** | 1971-1993 | **Stato di conservazione** | ottimo |
| **Valore storico** | nessuno | **Edificio compreso in AT numero** | |
| **Superficie coperta mq** | 339 | **Numero piani FT (edificio principale)** | 3 |
| **Altezza ml (edificio principale)** | 9 | **Volume complessivo mc** | 2946 |
| **Note** | | **Vincolo** | - |

Foto 1



Foto 2



*SCHEDATURA PATRIMONIO EDILIZIO - CENTRI ABITATI* *Scheda Numero:* **06 . 076**

**Toponomimo/via:** via Fratelli Bandiera

**UTOE** 6. Porto di mezzo

Estratto CTR

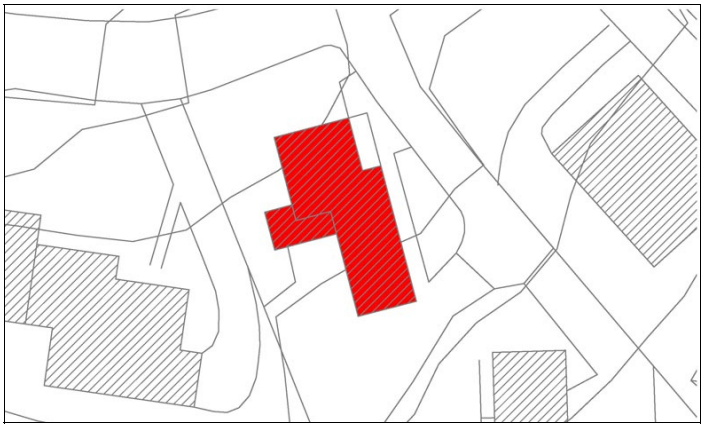

Estratto Catastale

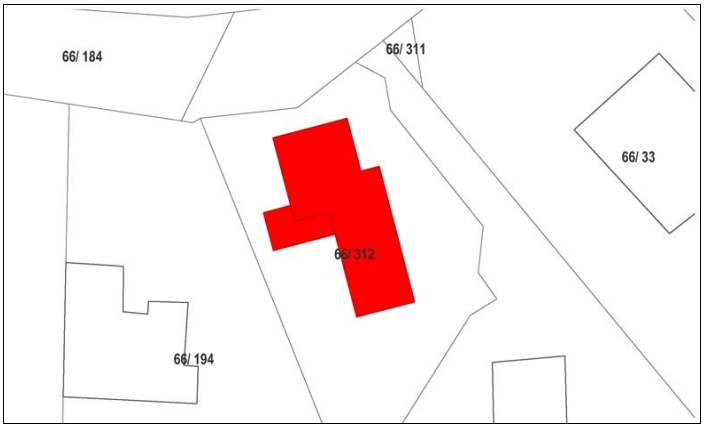


| | | | |
|---|---|---|---|
| **Destinazione edificio da rilievo** | residenziale | **Destinazione edificio da ctr** | edificio residenziale |
| **Epoca di costruzione** | 1971-1993 | **Stato di conservazione** | buono |
| **Valore storico** | nessuno | **Edificio compreso in AT numero** | |
| **Superficie coperta mq** | 134 | **Numero piani FT (edificio principale)** | 2 |
| **Altezza ml (edificio principale)** | 7 | **Volume complessivo mc** | 925 |
| **Note** | | **Vincolo** | - |

Foto 1



Foto 2



*SCHEDATURA PATRIMONIO EDILIZIO - CENTRI ABITATI* *Scheda Numero:* **06 . 077**

**Toponomimo/via:** via Fratelli Bandiera

**UTOE** 6. Porto di mezzo

Estratto CTR

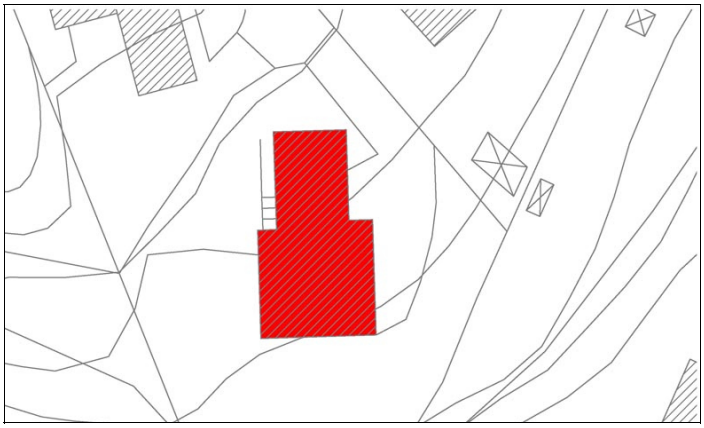

Estratto Catastale

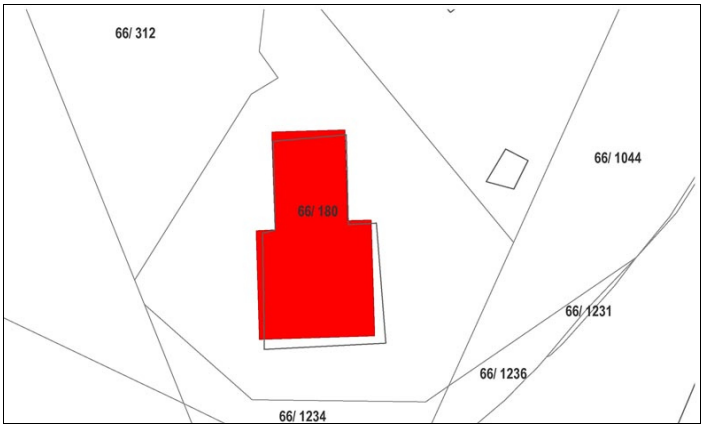


| | | | |
|---|---|---|---|
| **Destinazione edificio da rilievo** | residenziale | **Destinazione edificio da ctr** | edificio residenziale |
| **Epoca di costruzione** | 1971-1993 | **Stato di conservazione** | buono |
| **Valore storico** | nessuno | **Edificio compreso in AT numero** | |
| **Superficie coperta mq** | 169 | **Numero piani FT (edificio principale)** | 2 |
| **Altezza ml (edificio principale)** | 7 | **Volume complessivo mc** | 1127 |
| **Note** | | **Vincolo** | - |

Foto 1



Foto 2



*SCHEDATURA PATRIMONIO EDILIZIO - CENTRI ABITATI* *Scheda Numero:* **06 . 078**

| | | | |
|---|---|---|---|
| **Toponomimo/via:** | via Fratelli Bandiera | **UTOE** | 6. Porto di mezzo |

Estratto CTR

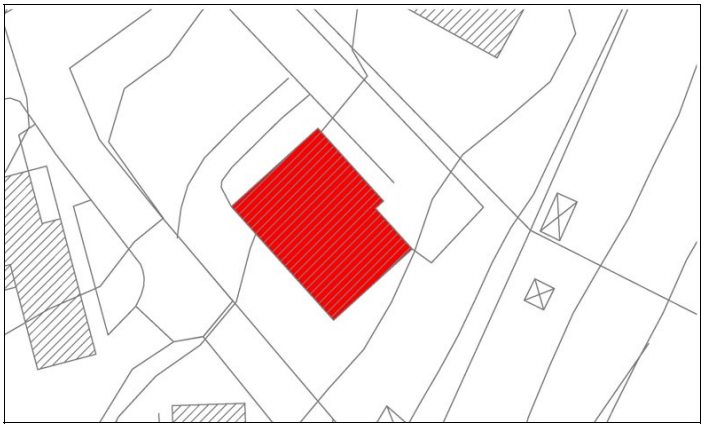

Estratto Catastale




| | | | |
|---|---|---|---|
| **Destinazione edificio da rilievo** | residenziale | **Destinazione edificio da ctr** | edificio residenziale |
| **Epoca di costruzione** | 1971-1993 | **Stato di conservazione** | buono |
| **Valore storico** | nessuno | **Edificio compreso in AT numero** | |
| **Superficie coperta mq** | 147 | **Numero piani FT (edificio principale)** | 2 |
| **Altezza ml (edificio principale)** | 6 | **Volume complessivo mc** | 915 |
| **Note** | | **Vincolo** | - |

Foto 1



Foto 2



| | | | |
|---|---|---|---|
| **Toponomimo/via:** | via Fratelli Bandiera | **UTOE** | 6. Porto di mezzo |

Estratto CTR



Estratto Catastale

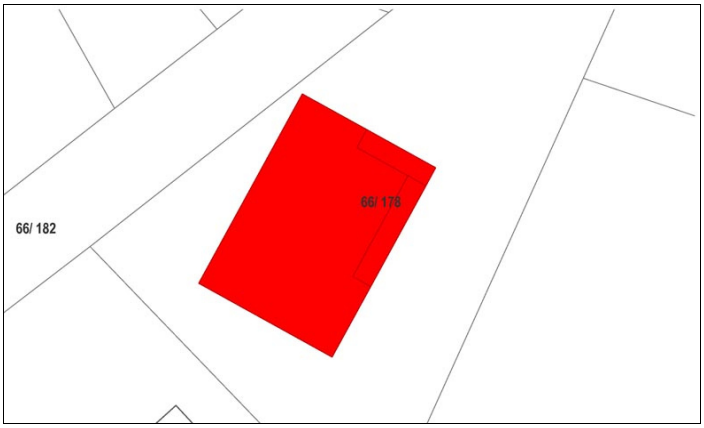


| | | | |
|---|---|---|---|
| **Destinazione edificio da rilievo** | residenziale | **Destinazione edificio da ctr** | edificio residenziale |
| **Epoca di costruzione** | 1971-1993 | **Stato di conservazione** | buono |
| **Valore storico** | nessuno | **Edificio compreso in AT numero** | |
| **Superficie coperta mq** | 281 | **Numero piani FT (edificio principale)** | 2 |
| **Altezza ml (edificio principale)** | 7 | **Volume complessivo mc** | 2063 |
| **Note** | | **Vincolo** | - |

Foto 1



Foto 2



| | | | |
|---|---|---|---|
| **Toponomimo/via:** | via Mazzini | **UTOE** | 6. Porto di mezzo |

Estratto CTR

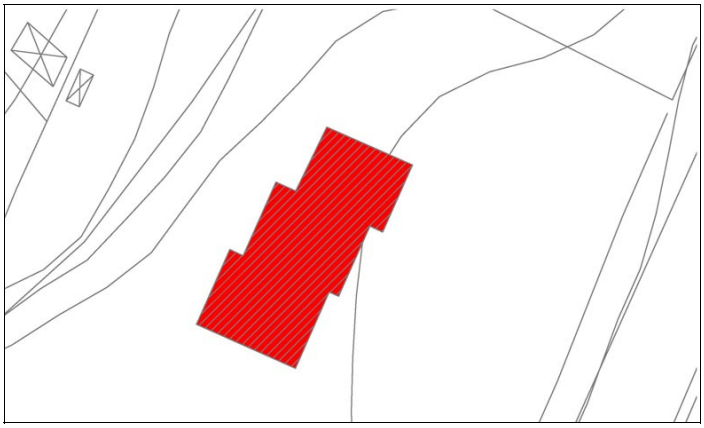

Estratto Catastale




| | | | |
|---|---|---|---|
| **Destinazione edificio da rilievo** | residenziale | **Destinazione edificio da ctr** | edificio residenziale |
| **Epoca di costruzione** | ante 1954 | **Stato di conservazione** | buono |
| **Valore storico** | nessuno | **Edificio compreso in AT numero** | |
| **Superficie coperta mq** | 204 | **Numero piani FT (edificio principale)** | 2 |
| **Altezza ml (edificio principale)** | 6 | **Volume complessivo mc** | 1226 |
| **Note** | | **Vincolo** | - |

Foto 1



Foto 2



*SCHEDATURA PATRIMONIO EDILIZIO - CENTRI ABITATI* *Scheda Numero:* **06 . 081**

| | | | |
|---|---|---|---|
| **Toponomimo/via:** | via Mazzini | **UTOE** | 6. Porto di mezzo |

Estratto CTR

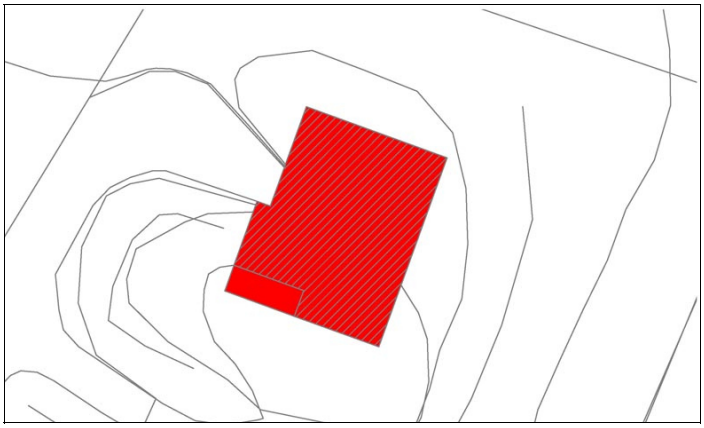

Estratto Catastale

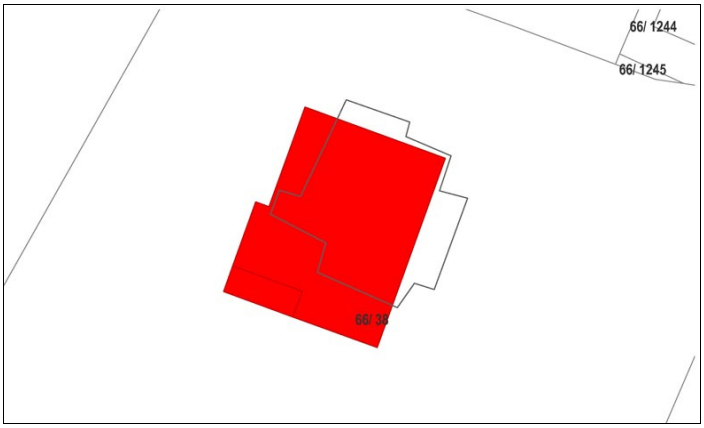


| | | | |
|---|---|---|---|
| **Destinazione edificio da rilievo** | residenziale | **Destinazione edificio da ctr** | edificio residenziale |
| **Epoca di costruzione** | 1971-1993 | **Stato di conservazione** | buono |
| **Valore storico** | nessuno | **Edificio compreso in AT numero** | |
| **Superficie coperta mq** | 268 | **Numero piani FT (edificio principale)** | 2 |
| **Altezza ml (edificio principale)** | 7 | **Volume complessivo mc** | 1842 |
| **Note** | | **Vincolo** | - |

Foto 1



Foto 2



*SCHEDATURA PATRIMONIO EDILIZIO - CENTRI ABITATI* *Scheda Numero:* **06 . 082**

| | | | |
|---|---|---|---|
| **Toponomimo/via:** | via Mazzini | **UTOE** | 6. Porto di mezzo |

Estratto CTR



Estratto Catastale




| | | | |
|---|---|---|---|
| **Destinazione edificio da rilievo** | residenziale | **Destinazione edificio da ctr** | edificio residenziale |
| **Epoca di costruzione** | 1955-1970 | **Stato di conservazione** | buono |
| **Valore storico** | nessuno | **Edificio compreso in AT numero** | |
| **Superficie coperta mq** | 79 | **Numero piani FT (edificio principale)** | 2 |
| **Altezza ml (edificio principale)** | 8 | **Volume complessivo mc** | 779 |
| **Note** | | **Vincolo** | - |

Foto 1



Foto 2



*SCHEDATURA PATRIMONIO EDILIZIO - CENTRI ABITATI* *Scheda Numero:* **06 . 083**

| | | | |
|---|---|---|---|
| **Toponomimo/via:** | via Mazzini | **UTOE** | 6. Porto di mezzo |

Estratto CTR

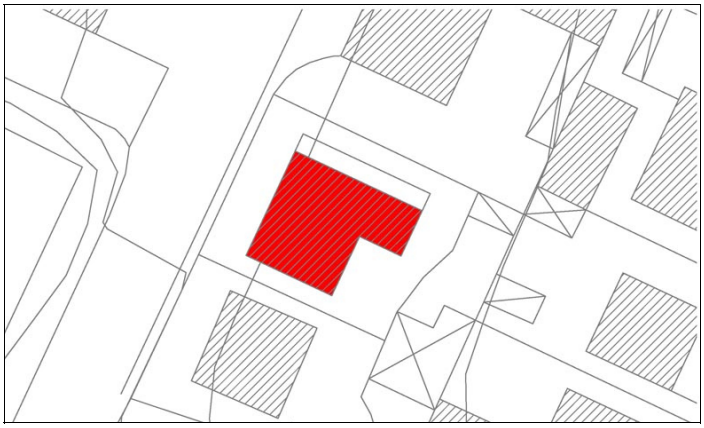

Estratto Catastale




| | | | |
|---|---|---|---|
| **Destinazione edificio da rilievo** | residenziale | **Destinazione edificio da ctr** | edificio residenziale |
| **Epoca di costruzione** | 1955-1970 | **Stato di conservazione** | buono |
| **Valore storico** | nessuno | **Edificio compreso in AT numero** | |
| **Superficie coperta mq** | 113 | **Numero piani FT (edificio principale)** | 2 |
| **Altezza ml (edificio principale)** | 8 | **Volume complessivo mc** | 1096 |
| **Note** | | **Vincolo** | - |

Foto 1



Foto 2



*SCHEDATURA PATRIMONIO EDILIZIO - CENTRI ABITATI* *Scheda Numero:* **06 . 084**

**Toponomimo/via:** via Mazzini

**UTOE** 6. Porto di mezzo

Estratto CTR

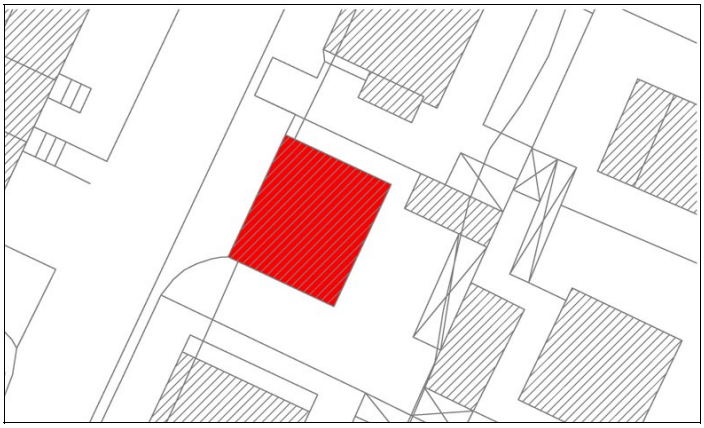

Estratto Catastale




| | | | |
|---|---|---|---|
| **Destinazione edificio da rilievo** | residenziale | **Destinazione edificio da ctr** | edificio residenziale |
| **Epoca di costruzione** | 1955-1970 | **Stato di conservazione** | mediocre |
| **Valore storico** | nessuno | **Edificio compreso in AT numero** | |
| **Superficie coperta mq** | 134 | **Numero piani FT (edificio principale)** | 3 |
| **Altezza ml (edificio principale)** | 11 | **Volume complessivo mc** | 1699 |
| **Note** | | **Vincolo** | - |

Foto 1



Foto 2



*SCHEDATURA PATRIMONIO EDILIZIO - CENTRI ABITATI* *Scheda Numero:* **06 . 085**

**Toponomimo/via:** via Mazzini

**UTOE** 6. Porto di mezzo

Estratto CTR



Estratto Catastale

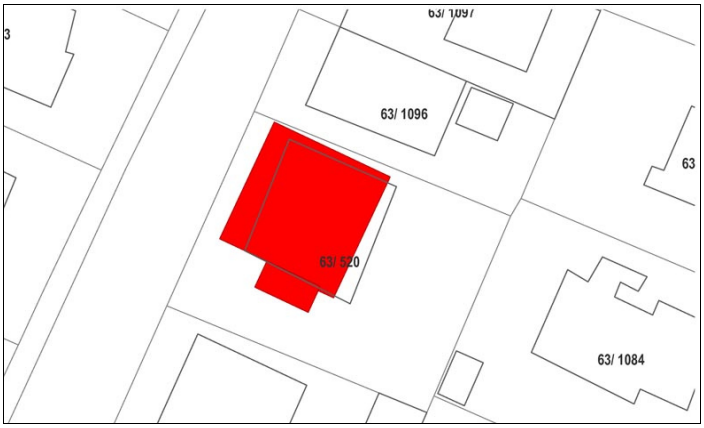


| | | | |
|---|---|---|---|
| **Destinazione edificio da rilievo** | residenziale | **Destinazione edificio da ctr** | edificio residenziale |
| **Epoca di costruzione** | 1955-1970 | **Stato di conservazione** | buono |
| **Valore storico** | nessuno | **Edificio compreso in AT numero** | |
| **Superficie coperta mq** | 156 | **Numero piani FT (edificio principale)** | 3 |
| **Altezza ml (edificio principale)** | 11 | **Volume complessivo mc** | 1943 |
| **Note** | | **Vincolo** | - |

Foto 1



Foto 2



**Toponomimo/via:** via Mazzini

**UTOE** 6. Porto di mezzo

Estratto CTR



Estratto Catastale




| | | | |
|---|---|---|---|
| **Destinazione edificio da rilievo** | residenziale | **Destinazione edificio da ctr** | edificio residenziale |
| **Epoca di costruzione** | 1955-1970 | **Stato di conservazione** | buono |
| **Valore storico** | nessuno | **Edificio compreso in AT numero** | |
| **Superficie coperta mq** | 169 | **Numero piani FT (edificio principale)** | 4 |
| **Altezza ml (edificio principale)** | 12 | **Volume complessivo mc** | 1620 |
| **Note** | | **Vincolo** | - |

Foto 1



Foto 2



*SCHEDATURA PATRIMONIO EDILIZIO - CENTRI ABITATI* *Scheda Numero:* **06 . 087**

**Toponomimo/via:** via Guglielmo Oberdan

**UTOE** 6. Porto di mezzo

Estratto CTR



Estratto Catastale

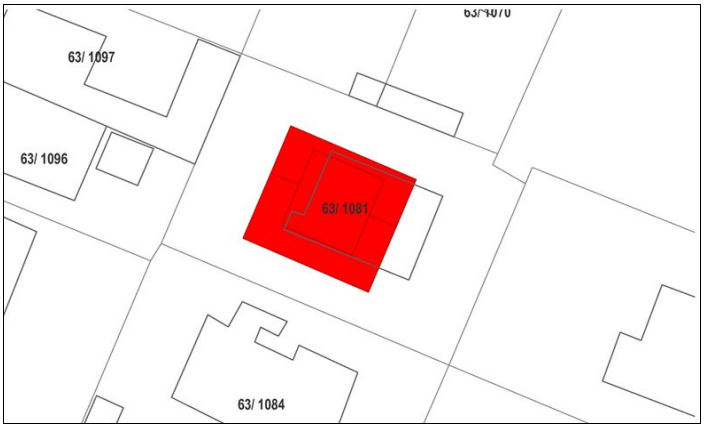


| | | | |
|---|---|---|---|
| **Destinazione edificio da rilievo** | residenziale | **Destinazione edificio da ctr** | edificio residenziale |
| **Epoca di costruzione** | 1971-1993 | **Stato di conservazione** | buono |
| **Valore storico** | nessuno | **Edificio compreso in AT numero** | |
| **Superficie coperta mq** | 142 | **Numero piani FT (edificio principale)** | 4 |
| **Altezza ml (edificio principale)** | 13 | **Volume complessivo mc** | 1618 |
| **Note** | | **Vincolo** | - |

Foto 1



Foto 2



*SCHEDATURA PATRIMONIO EDILIZIO - CENTRI ABITATI* *Scheda Numero:* **06 . 088**

| | | | |
|---|---|---|---|
| **Toponomimo/via:** | via Guglielmo Oberdan | **UTOE** | 6. Porto di mezzo |

Estratto CTR

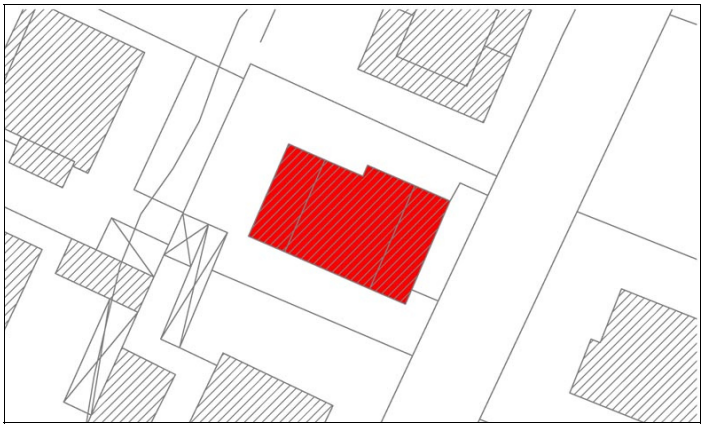

Estratto Catastale




| | | | |
|---|---|---|---|
| **Destinazione edificio da rilievo** | residenziale | **Destinazione edificio da ctr** | edificio residenziale |
| **Epoca di costruzione** | 1971-1993 | **Stato di conservazione** | buono |
| **Valore storico** | nessuno | **Edificio compreso in AT numero** | |
| **Superficie coperta mq** | 156 | **Numero piani FT (edificio principale)** | 2 |
| **Altezza ml (edificio principale)** | 8 | **Volume complessivo mc** | 1324 |
| **Note** | | **Vincolo** | - |

Foto 1



Foto 2



*SCHEDATURA PATRIMONIO EDILIZIO - CENTRI ABITATI* *Scheda Numero:* **06 . 089**

**Toponomimo/via:** via Guglielmo Oberdan

**UTOE** 6. Porto di mezzo

Estratto CTR



Estratto Catastale




| | | | |
|---|---|---|---|
| **Destinazione edificio da rilievo** | residenziale | **Destinazione edificio da ctr** | edificio residenziale |
| **Epoca di costruzione** | 1971-1993 | **Stato di conservazione** | mediocre |
| **Valore storico** | nessuno | **Edificio compreso in AT numero** | |
| **Superficie coperta mq** | 129 | **Numero piani FT (edificio principale)** | 3 |
| **Altezza ml (edificio principale)** | 9 | **Volume complessivo mc** | 1114 |
| **Note** | | **Vincolo** | - |

Foto 1



Foto 2



**Toponomimo/via:** via Guglielmo Oberdan

**UTOE** 6. Porto di mezzo

Estratto CTR

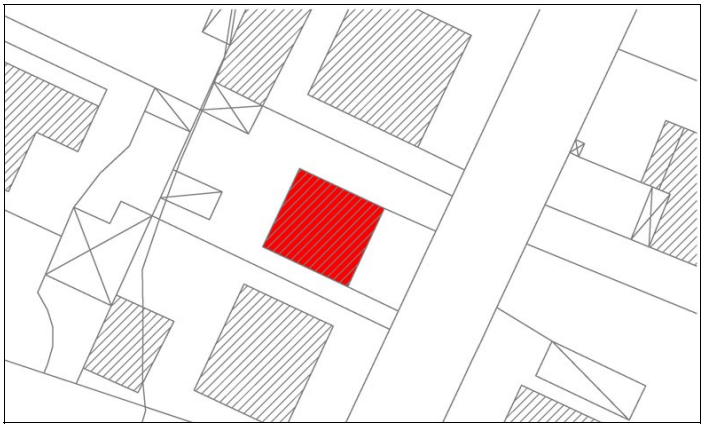

Estratto Catastale




| | | | |
|---|---|---|---|
| **Destinazione edificio da rilievo** | residenziale | **Destinazione edificio da ctr** | edificio residenziale |
| **Epoca di costruzione** | 1955-1970 | **Stato di conservazione** | buono |
| **Valore storico** | nessuno | **Edificio compreso in AT numero** | |
| **Superficie coperta mq** | 69 | **Numero piani FT (edificio principale)** | 3 |
| **Altezza ml (edificio principale)** | 11 | **Volume complessivo mc** | 729 |
| **Note** | | **Vincolo** | - |

Foto 1



Foto 2



| | | | |
|---|---|---|---|
| **Toponomimo/via:** | via Guglielmo Oberdan | **UTOE** | 6. Porto di mezzo |

Estratto CTR



Estratto Catastale




| | | | |
|---|---|---|---|
| **Destinazione edificio da rilievo** | residenziale | **Destinazione edificio da ctr** | edificio residenziale |
| **Epoca di costruzione** | 1955-1970 | **Stato di conservazione** | buono |
| **Valore storico** | nessuno | **Edificio compreso in AT numero** | |
| **Superficie coperta mq** | 99 | **Numero piani FT (edificio principale)** | 2 |
| **Altezza ml (edificio principale)** | 8 | **Volume complessivo mc** | 758 |
| **Note** | | **Vincolo** | - |

Foto 1



Foto 2



*SCHEDATURA PATRIMONIO EDILIZIO - CENTRI ABITATI* *Scheda Numero:* **06 . 092**

**Toponomimo/via:** via Guglielmo Oberdan

**UTOE** 6. Porto di mezzo

Estratto CTR



Estratto Catastale




| | | | |
|---|---|---|---|
| **Destinazione edificio da rilievo** | residenziale | **Destinazione edificio da ctr** | edificio residenziale |
| **Epoca di costruzione** | 1955-1970 | **Stato di conservazione** | buono |
| **Valore storico** | nessuno | **Edificio compreso in AT numero** | |
| **Superficie coperta mq** | 92 | **Numero piani FT (edificio principale)** | 3 |
| **Altezza ml (edificio principale)** | 11 | **Volume complessivo mc** | 627 |
| **Note** | | **Vincolo** | - |

Foto 1



Foto 2



**Toponomimo/via:** via Guglielmo Oberdan

**UTOE** 6. Porto di mezzo

Estratto CTR

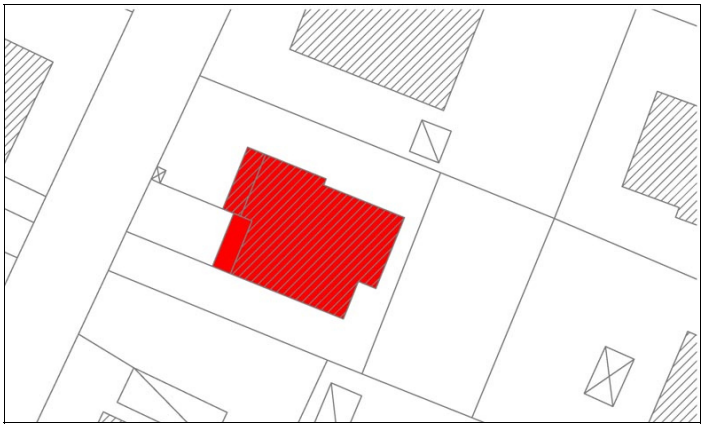

Estratto Catastale




| | |
|---|---|
| **Destinazione edificio da rilievo** | residenziale |
| **Epoca di costruzione** | 1971-1993 |
| **Valore storico** | nessuno |
| **Superficie coperta mq** | 164 |
| **Altezza ml (edificio principale)** | 11 |
| **Note** | |

| | |
|---|---|
| **Destinazione edificio da ctr** | edificio residenziale |
| **Stato di conservazione** | buono |
| **Edificio compreso in AT numero** | |
| **Numero piani FT (edificio principale)** | 3 |
| **Volume complessivo mc** | 1654 |
| **Vincolo** | - |

Foto 1



Foto 2



| | | | |
|---|---|---|---|
| **Toponomimo/via:** | via Guglielmo Oberdan | **UTOE** | 6. Porto di mezzo |

Estratto CTR

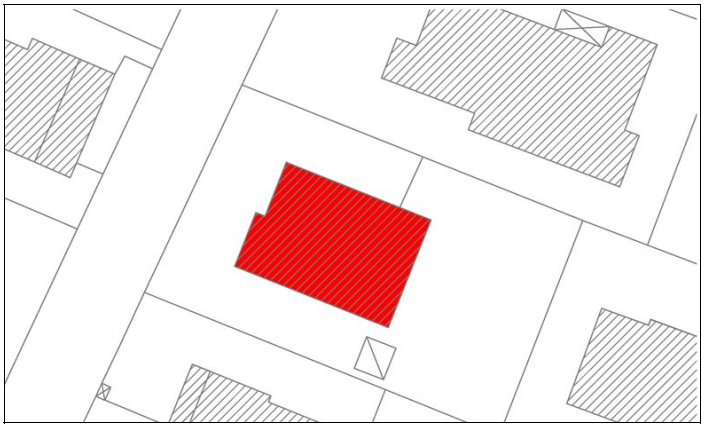

Estratto Catastale




| | | | |
|---|---|---|---|
| **Destinazione edificio da rilievo** | residenziale | **Destinazione edificio da ctr** | edificio residenziale |
| **Epoca di costruzione** | 1971-1993 | **Stato di conservazione** | buono |
| **Valore storico** | nessuno | **Edificio compreso in AT numero** | |
| **Superficie coperta mq** | 159 | **Numero piani FT (edificio principale)** | 3 |
| **Altezza ml (edificio principale)** | 10 | **Volume complessivo mc** | 1549 |
| **Note** | | **Vincolo** | - |

Foto 1



Foto 2



**Toponomimo/via:** via Guglielmo Oberdan

**UTOE** 6. Porto di mezzo

Estratto CTR

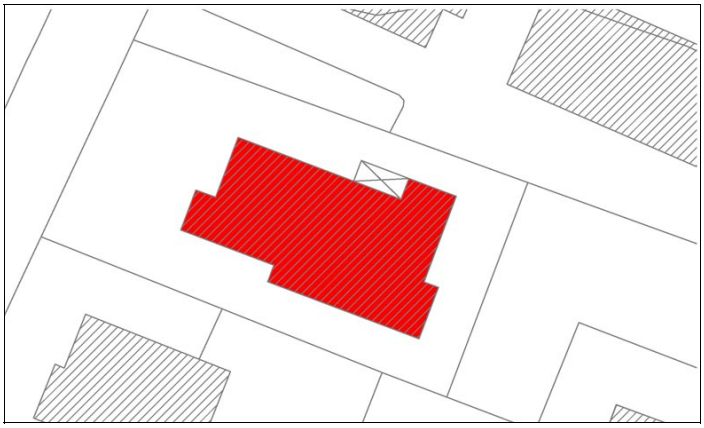

Estratto Catastale




| | |
|---|---|
| **Destinazione edificio da rilievo** | residenziale |
| **Epoca di costruzione** | 1971-1993 |
| **Valore storico** | nessuno |
| **Superficie coperta mq** | 251 |
| **Altezza ml (edificio principale)** | 17 |
| **Note** | |

| | |
|---|---|
| **Destinazione edificio da ctr** | edificio residenziale |
| **Stato di conservazione** | buono |
| **Edificio compreso in AT numero** | |
| **Numero piani FT (edificio principale)** | 6 |
| **Volume complessivo mc** | 4148 |
| **Vincolo** | - |

Foto 1



Foto 2



**Toponomimo/via:** via Montecucco

**UTOE** 6. Porto di mezzo

Estratto CTR

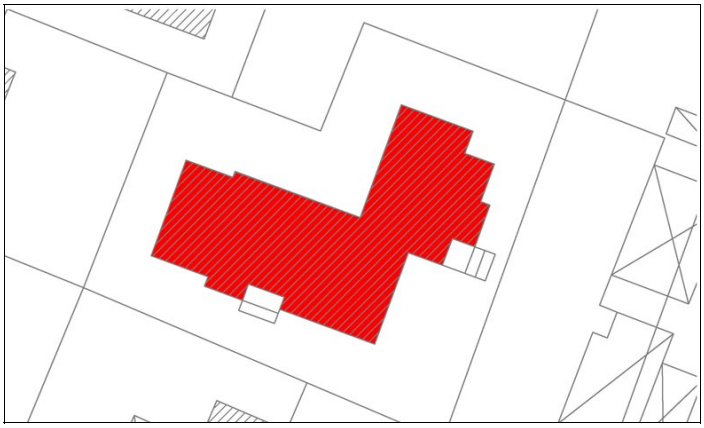

Estratto Catastale




| | |
|---|---|
| **Destinazione edificio da rilievo** | residenziale |
| **Epoca di costruzione** | 1971-1993 |
| **Valore storico** | nessuno |
| **Superficie coperta mq** | 336 |
| **Altezza ml (edificio principale)** | 9 |
| **Note** | |

| | |
|---|---|
| **Destinazione edificio da ctr** | edificio residenziale |
| **Stato di conservazione** | buono |
| **Edificio compreso in AT numero** | |
| **Numero piani FT (edificio principale)** | 3 |
| **Volume complessivo mc** | 3024 |
| **Vincolo** | |

Foto 1



Foto 2



*SCHEDATURA PATRIMONIO EDILIZIO - CENTRI ABITATI* *Scheda Numero:* **06 . 097**

**Toponomimo/via:** via Montecucco

**UTOE** 6. Porto di mezzo

Estratto CTR



Estratto Catastale




| | | | |
|---|---|---|---|
| **Destinazione edificio da rilievo** | residenziale | **Destinazione edificio da ctr** | edificio residenziale |
| **Epoca di costruzione** | 1971-1993 | **Stato di conservazione** | buono |
| **Valore storico** | nessuno | **Edificio compreso in AT numero** | |
| **Superficie coperta mq** | 146 | **Numero piani FT (edificio principale)** | 3 |
| **Altezza ml (edificio principale)** | 8 | **Volume complessivo mc** | 1212 |
| **Note** | | **Vincolo** | - |

Foto 1



Foto 2



**Toponomimo/via:** via Aurelio Saffi

**UTOE** 6. Porto di mezzo

Estratto CTR

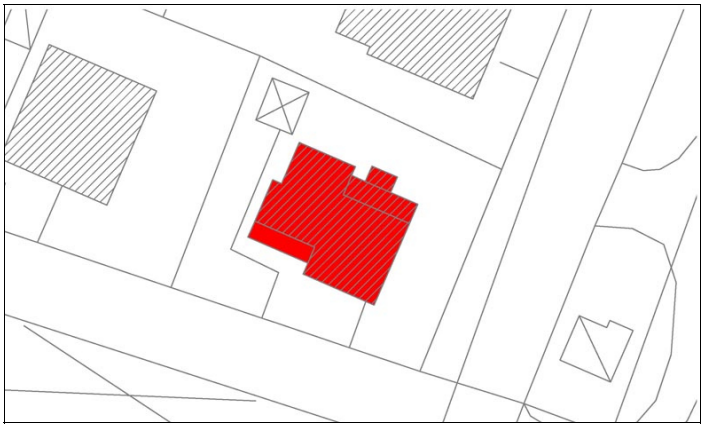

Estratto Catastale

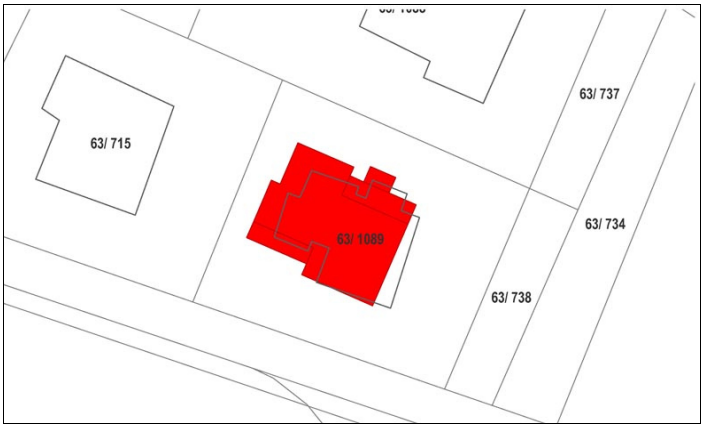


| | | | |
|---|---|---|---|
| **Destinazione edificio da rilievo** | residenziale | **Destinazione edificio da ctr** | edificio residenziale |
| **Epoca di costruzione** | 1971-1993 | **Stato di conservazione** | buono |
| **Valore storico** | nessuno | **Edificio compreso in AT numero** | |
| **Superficie coperta mq** | 133 | **Numero piani FT (edificio principale)** | 3 |
| **Altezza ml (edificio principale)** | 9 | **Volume complessivo mc** | 1106 |
| **Note** | | **Vincolo** | - |

Foto 1



Foto 2



**Toponomimo/via:**

**UTOE** 6. Porto di mezzo

Estratto CTR

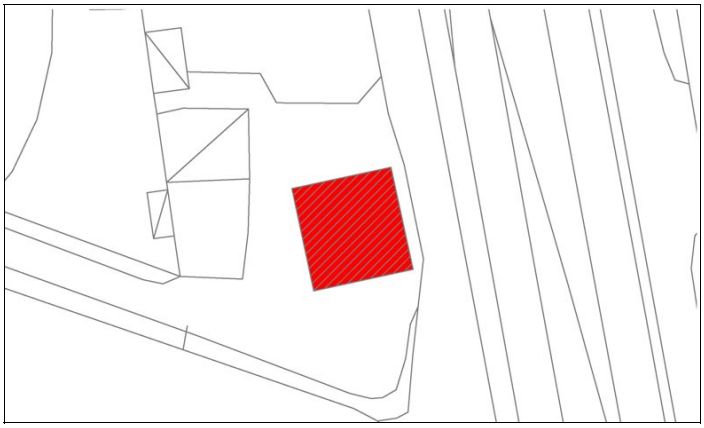

Estratto Catastale

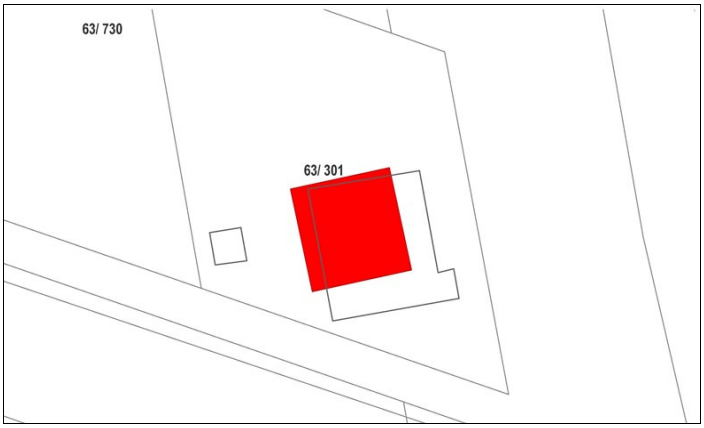


| | | | |
|---|---|---|---|
| **Destinazione edificio da rilievo** | servizi | **Destinazione edificio da ctr** | edificio residenziale |
| **Epoca di costruzione** | ante 1954 | **Stato di conservazione** | mediocre |
| **Valore storico** | nessuno | **Edificio compreso in AT numero** | |
| **Superficie coperta mq** | 90 | **Numero piani FT (edificio principale)** | 3 |
| **Altezza ml (edificio principale)** | 9 | **Volume complessivo mc** | 787 |
| **Note** | | **Vincolo** | - |

Foto 1



Foto 2



**Toponomimo/via:** via Aurelio Saffi

**UTOE** 6. Porto di mezzo

Estratto CTR

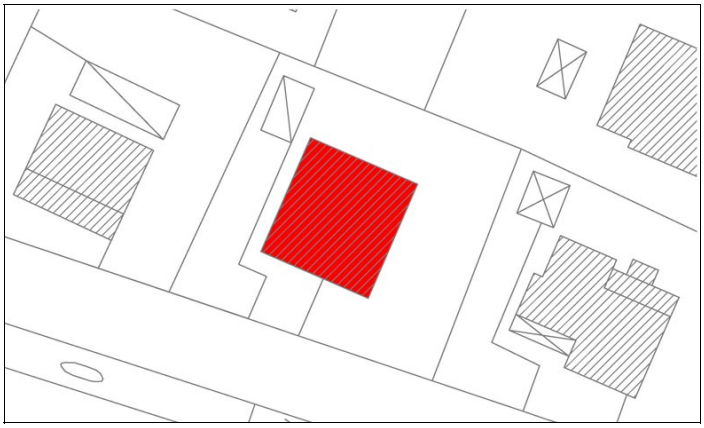

Estratto Catastale




| | |
|---|---|
| **Destinazione edificio da rilievo** | residenziale |
| **Epoca di costruzione** | 1955-1970 |
| **Valore storico** | nessuno |
| **Superficie coperta mq** | 124 |
| **Altezza ml (edificio principale)** | 7 |
| **Note** | |

| | |
|---|---|
| **Destinazione edificio da ctr** | edificio residenziale |
| **Stato di conservazione** | buono |
| **Edificio compreso in AT numero** | |
| **Numero piani FT (edificio principale)** | 2 |
| **Volume complessivo mc** | 865 |
| **Vincolo** | - |

Foto 1



Foto 2

